

# **Integrovaný plán rozvoje města Náchoda**

## **„Rozvoj lázeňského města“**

**Říjen 2008**

## OBSAH

<b>1 ÚVOD</b> .....	<b>4</b>
<b>2 ANALÝZA SOUČASNÉ EKONOMICKÉ A SOCIÁLNÍ SITUACE MĚSTA A SWOT ANALÝZA</b> .....	<b>5</b>
2.1 VYHODNOCENÍ EXISTUJÍCÍCH STRATEGICKÝCH A PLÁNOVACÍCH DOKUMENTŮ A JEJICH PROVÁZÁNÍ S IPRM .....	5
2.2 ANALÝZA EKONOMICKÉ A SOCIÁLNÍ SITUACE .....	11
2.3 SWOT ANALÝZA.....	38
2.4 SOUHRNNÉ ZHODNOCENÍ PODMÍNEK ROZVOJE MĚSTA A ZDŮVODNĚNÍ VÝBĚRU TÉMATU .....	42
<b>3 POPIS TÉMATU</b> .....	<b>44</b>
3.1 KVANTITATIVNÍ I KVALITATIVNÍ POPIS TÉMATU .....	44
3.2 SWOT ANALÝZA TÉMATU .....	46
3.3 VIZE, GLOBÁLNÍ CÍL .....	47
3.4 STANOVENÍ CÍLŮ A STRATEGIE.....	47
<b>4 POPIS OPATŘENÍ A AKTIVIT</b> .....	<b>50</b>
4.1 OPATŘENÍ 1. OBNOVENÍ TRADICE NÁCHODA JAKO LÁZEŇSKÉHO MĚSTA .....	52
4.2 OPATŘENÍ 2. ZVÝŠENÍ ATRAKTIVITY VEŘEJNÝCH PLOCH A OBNOVA HISTORICKÝCH OBJEKTŮ VE MĚSTĚ .....	54
4.3 OPATŘENÍ 3. ZKVALITNĚNÍ INFRASTRUKTURY PRO OBČANSKÉ A VEŘEJNÉ SLUŽBY .....	57
4.4 OPATŘENÍ 4. ROZVOJ PŘESHRAŇNÍ SPOLUPRÁCE A CESTOVNÍHO RUCHU .....	61
<b>5 POPIS OČEKÁVANÝCH VÝSLEDKŮ A VÝSTUPŮ, VČETNĚ KVANTIFIKACE CÍLŮ A DEFINOVÁNÍ INDIKÁTORŮ</b> .....	<b>64</b>
5.1 VÝCHODISKA PRO TVORBU INDIKÁTORŮ IPRM .....	64
5.2 SOUBOR INDIKÁTORŮ IPRM .....	65
5.3 MONITORING IPRM .....	68
5.4 ZPŮSOB PROVEDENÍ ZMĚN IPRM .....	69
<b>6 FINANČNÍ A ČASOVÝ HARMONOGRAM</b> .....	<b>70</b>
6.1 OBECNÁ VÝCHODISKA A PODMÍNKY PRO ČERPÁNÍ ALOKACÍ Z OP (ROP SV A TOP).....	70
6.2 VĚCNÁ, FINANČNÍ A ČASOVÁ PROVÁZANOST OPATŘENÍ IPRM .....	70
6.3 FINANČNÍ PLÁN IPRM A JEDNOTLIVÝCH PROJEKTŮ .....	73
<b>7 MOŽNOSTI FINANCOVÁNÍ PROJEKTŮ</b> .....	<b>76</b>
7.1 FONDY EVROPSKÉ UNIE .....	76
<b>8 POPIS REALIZACE PARTNERSTVÍ, ZAPOJENÍ PARTNERŮ PŘI TVORBĚ A REALIZACI IPRM</b> .....	<b>85</b>
8.1 PARTNERSTVÍ PŘI TVORBĚ DOKUMENTU IPRM.....	86
8.2 PARTNERSTVÍ MĚSTA A VEŘEJNOSTI .....	87

<b>9 POPIS ADMINISTRATIVNÍ KAPACITY A ZPŮSOBU ŘÍZENÍ IPRM. ....</b>	<b>89</b>
9.1 ŘÍDÍCÍ STRUKTURA IPRM .....	89
9.2 PARTNERSTVÍ V IPRM .....	94
9.3 VZÁJEMNÁ KOMUNIKACE ŘÍDÍCÍ STRUKTURY IPRM A JEJÍHO OKOLÍ .....	95
<b>10 IPRM A NAPLŇOVÁNÍ HORIZONTÁLNÍCH TÉMAT .....</b>	<b>97</b>
10.1 ROVNÉ PŘÍLEŽITOSTI A ZÁKAZ DISKRIMINACE .....	97
10.2 UDRŽITELNÝ ROZVOJ .....	99
<b>11 SEZNAM TABULEK, GRAFŮ A OBRÁZKŮ.....</b>	<b>101</b>
<b>12 SEZNAM ZKRATEK.....</b>	<b>103</b>
<b>13 PŘÍLOHY .....</b>	<b>105</b>
13.1 SEZNAM PŘÍLOH .....	105

# 1 Úvod

Integrovaný plán rozvoje města (dále jen IPRM) je základním koordinačním rámcem navazujícím na celkovou vizi a strategii rozvoje města za účelem identifikace a řešení problémů rozvojových oblastí města v návaznosti na využití podpory ze strukturálních fondů (SF) v programovacím období 2007 – 2013. Integrovaným plánem rozvoje města se rozumí soubor vzájemně obsahově a časově provázaných akcí, které jsou realizovány ve vymezeném území nebo v rámci tématického přístupu města.

Vzhledem k tomu, že město Náchod nepatří mezi města nad 50. tis. obyvatel, nemá povinnost IPRM zpracovávat pro čerpání prostředků z Regionálního operačního programu, tudíž IPRM Náchoda nepodléhá procesu hodnocení a schvalování IPRM Regionální radou Severovýchod ani jiných řídicích orgánů. IPRM Náchoda může být použit jako podklad doložení souladu projektových záměrů s koncepčními a strategickými dokumenty města a další bonifikace může získat při předkládání projektů do jednotlivých TOP, pokud jejich řídicí orgány budou tuto bonifikaci udělovat.

Použití integrovaného přístupu v rámci zpracování „dobrovolného“ IPRM však může být velkým přínosem pro efektivní využití prostředků na udržitelný rozvoj města. Při zpracování IPRM bylo proto v maximální míře postupováno dle doporučených metodických materiálů (Metodický pokyn Ministerstva pro místní rozvoj k hlavním zásadám pro přípravu, hodnocení a schvalování Integrovaného plánu rozvoje města na základě Usnesení vlády ČR ze dne 13.8.2007 č. 883, Vademecum pro přípravu Integrovaných plánů rozvoje měst pro plánovací období 2007-2013 verze 1.04 z 25.2.2008) tak, aby IPRM mohl sloužit jako podklad pro získání finančních prostředků na spolufinancování projektů obsažených v tomto IPRM.

Integrovaný plán rozvoje města Náchoda navazuje na komplexní strategii rozvoje města (Strategický plán rozvoje Náchodska z března 2005) a je nástrojem na realizaci dílčí části resp. specifikovaného tématu. IPRM Náchoda je zpracovaný pro plánovací období 2007-2013 a je koncipován jako tématický integrovaný plán, tzn. zaměřený na vybranou tématickou oblast v rámci celého města. Zvoleným tématem IPRM je „Rozvoj lázeňského města“. Téma IPRM bylo stanoveno jako nosné vzhledem k aktuální problematice obnovy lázeňství ve městě a související infrastrukturou vedoucí ke zvýšení atraktivity města a posílení lázeňské image s orientací na návštěvníka/lázeňského hosta.

IPRM Náchoda bude realizován obsaženými individuálními projekty, které směřují k dosažení cílů a naplnění vize v daném tématu. S těmito projekty je pracováno v úzké vazbě na jednotlivé operační programy tak, aby došlo k zajištění synergického efektu a maximálního využití prostředků z fondů EU pro město Náchod. Největší pozornost je vzhledem k zaměření IPRM Náchoda věnována Regionálnímu operačnímu programu, Operačnímu programu Životní prostředí a Operačnímu programu Přeshraniční spolupráce ČR - Polsko

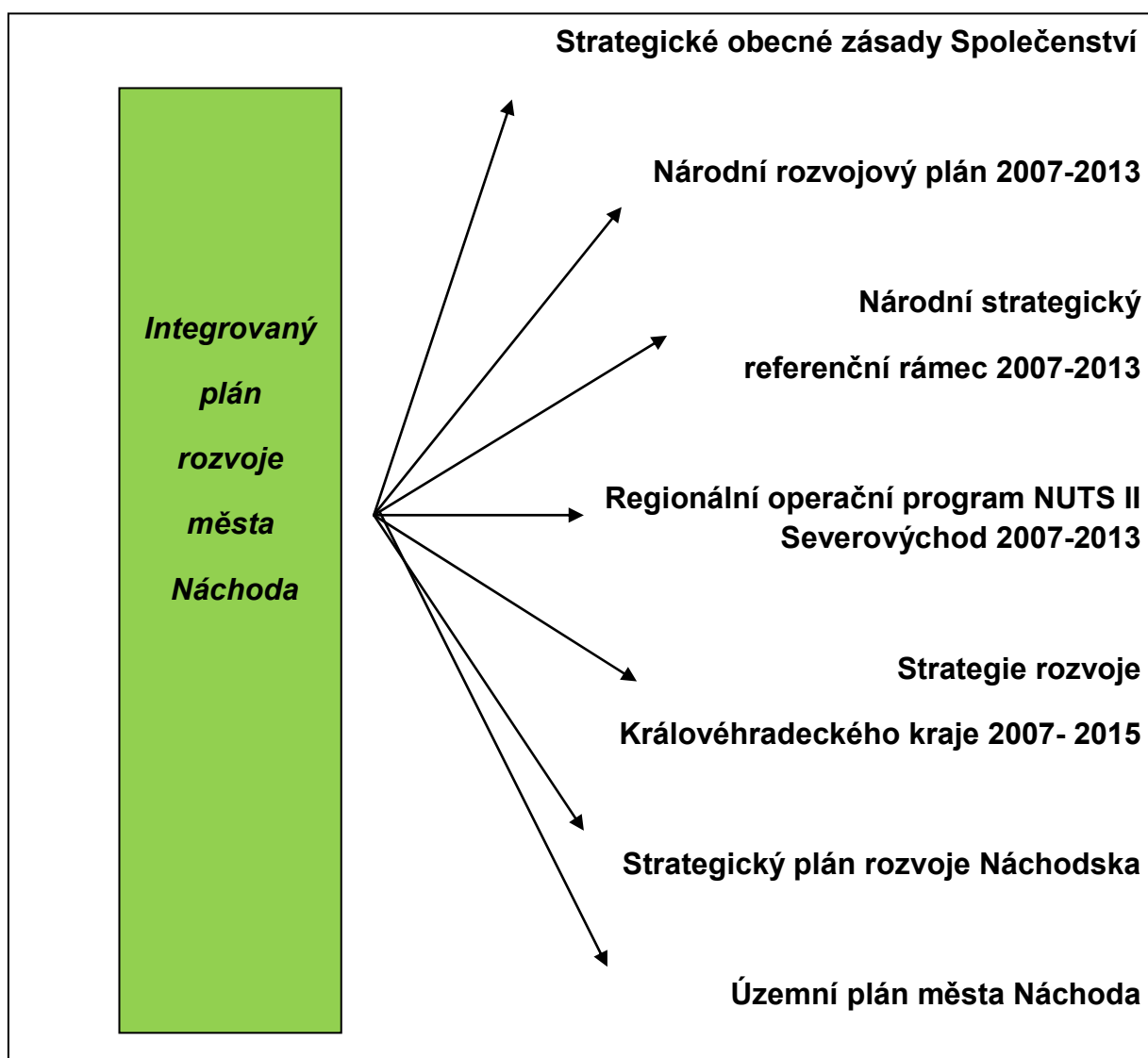
IPRM Náchoda byl zpracován Centrem evropského projektování a.s., Hradec Králové na základě smlouvy uzavřené s Městem Náchod dne 1.2.2008. Vlastní proces zpracování probíhal od prosince 2007 do července 2008.

## 2 Analýza současné ekonomické a sociální situace města a SWOT analýza

### 2.1 Vyhodnocení existujících strategických a plánovacích dokumentů a jejich provázání s IPRM

Integrovaný plán rozvoje města Náchoda je plně kompatibilní s těmito strategickými dokumenty uvedenými v následujícím schématu:

Obrázek 1 Schéma vazeb IPRM Náchoda na ostatní rozvojové dokumenty



**Strategické obecné zásady společenství (SOZS)**

Strategické obecné zásady Společenství pro hospodářskou, sociální a územní soudržnost (SOZS) jsou hlavním legislativním dokumentem na úrovni EU, který určuje strategii Unie v oblasti regionální politiky pro programovací období 2007-2013 a vymezuje orientační rámec pro intervence ze strukturálních fondů EU a Fondu soudržnosti.

Integrovaný plán rozvoje města Náchoda navazuje na SOZS a vychází především z první ze tří priorit Obecných zásad pro politiku soudržnosti 2007 - 2013, která je zaměřena na zvýšení přitažlivosti členských států, regionů a měst zlepšením jejich přístupnosti, zajištěním odpovídající úrovně služeb a ochranou životního prostředí. Z hlediska územního rozměru politiky soudržnosti naplňuje IPRM Náchoda cíle vymezené v opatření 2.1. Příspěvek měst k růstu a zaměstnanosti, které je zaměřeno na podporu měst jako motorů regionálního rozvoje, konkrétně na rozvoj konkurenceschopnosti a služeb, na podporu vnitřní soudržnosti měst a zlepšování fyzického prostředí jako nezbytných podmínek pro udržitelný hospodářský rozvoj.

SOZS také kladou důraz na integrovaný přístup při plánování rozvoje měst, tak aby byla zajištěna soudržnost investic a komplexnost řešení dané problematiky. Existence integrovaných plánů rozvoje města a podpora projektů do nich začleněných je doporučovaný postup explicitně zmíněný přímo v SOZS.

**Národní rozvojový plán (NRP) 2007-2013**

Národní rozvojový plán (NRP) představuje základní strategický dokument pro programovací období EU 2007-2013, který popisuje strategii členského státu EU pro získání podpory ze strukturálních fondů EU a Fondu soudržnosti. Vyhodnocuje stav a vývoj země v hospodářské, sociální a politické oblasti a její ambice a cíle v následujících letech.

Dle stanovených prioritních oblastí IPRM jsou zřetelné vazby a prolnutí témat se všemi prioritními osami NRP, zvláště pak s prioritní osou Vyvážený a harmonický rozvoj území České republiky – prioritá Rozvoj městských oblastí. Cílem priority Rozvoj městských oblastí je posilování role měst jako akceleratorů růstu a rozvoje regionů.

Priorita Rozvoj městských oblastí NRP je propojena s ostatními prioritami NRP, jejichž realizace ovlivňuje městské prostředí, a tedy dochází k prolnutí IPRM Náchoda se všemi prioritními osami:

- dobudování a zkvalitnění infrastruktury ve městech (PO Životní prostředí a dostupnost)
- rozvoj udržitelného cestovního ruchu (PO Posilování konkurenceschopnosti české ekonomiky)
- posilování zaměstnanosti, podpora rozvoje vzdělanosti a sociální soudržnosti (PO Rozvoj moderní a konkurenceschopné společnosti)
- komplexní regenerace částí měst v oblasti sociální, ekonomické urbanistické, architektonické, kulturní a ekologické (PO Vyvážený a harmonický rozvoj území ČR).

NRP také přímo zmiňuje, že prostřednictvím priority 2.1. Rozvoj městských oblastí budou realizovány především integrované projekty řešící komplexním způsobem socioekonomickou proměnu daného území, tedy IPRM Náchoda je plně kompatibilní s cíli a prioritami vytyčenými v Národním rozvojovém plánu na období 2007 – 2013.

Tabulka 1 Provázanost prioritních os NRP a opatření IPRM Náchoda

<div style="text-align: center;"> <b>Prioritní osy NRP</b>   <b>Opatření IPRM Náchoda</b> </div>	PO Posilování konkurenceschopnosti české ekonomiky	PO Rozvoj moderní a konkurenceschopné společnosti	PO Životní prostředí a dostupnost	PO Vyvážený a harmonický rozvoj území ČR
1. Obnovení tradice Náchoda jako lázeňského města	xx	x	x	xx
2. Zvýšení atraktivity veřej.ploch a obnova historických objektů	x	x	xx	xxx
3. Zkvalitnění infrastruktury pro občanské a veřejné služby	xx	xx	xx	xxx
4. Rozvoj přeshraniční spolupráce a cestovního ruchu	xxx	xx	x	xx

Vazba: x – slabá, xx – střední, xxx – silná

### **Národní strategický referenční rámec (NSRR) ČR 2007-2013**

Národní strategický referenční rámec navazuje na Národní rozvojový plán. Je to základní programový dokument obsahující priority a opatření, na které by členská země chtěla v daném programovacím období využít prostředky ze strukturálních fondů EU a Fondu soudržnosti. V NSRR je popsán celkový mechanismus a struktura čerpání fondů EU včetně popisu jednotlivých operačních programů.

IPRM Náchoda je plně kompatibilní s NSRR. Přímá vazba je na strategický cíl IV. Vyvážený rozvoj území, priorita B. Rozvoj městských oblastí. Strategický cíl IV. Vyvážený rozvoj území zohledňuje územní rozměr politiky soudržnosti a různorodé podmínky jednotlivých regionů. Priorita B. Rozvoj městských oblastí akcentuje rozvojovou strategii a směry podpory rozvoje městských oblastí a měst jako pólů rozvoje a území v rozvojových osách, kterými se šíří jejich rozvojové impulsy do okolí. Jedna z klíčových intervencí v rámci této priority jsou i města od 5 000 do 50 000 obyvatel.

Podpora v rámci této oblasti intervence by se měla zaměřit zejména na tři problémové typy území – revitalizace obytných čtvrtí, revitalizace brownfields a revitalizace středů měst. Z hlediska relevantnosti témat je zaměřena na široké spektrum oblastí – veřejnou infrastrukturu a úpravu veřejných prostranství, infrastrukturu pro zdravotnictví, školství a sociální služby, infrastrukturu pro volnočasové, kulturní a sportovní aktivity a dále na podporu místních služeb. Vazba IPRM Náchoda na NSRR je zřetelná ve všech výše zmíněných hlavních bodech, na které se priorita NSRR soustředí, ať už z hlediska územního nebo tematického vymezení.

V prioritě NSRR Rozvoj městských oblastí je též zdůrazňováno, že v oblasti rozvoje a obnovy měst či jejich částí bude podpora zaměřena na využití nových přístupů, jako je tematická či územní koncentrace intervence realizovaná podle integrovaných plánů rozvoje měst. I v tomto bodě je tedy IPRM Náchoda plně v souladu s cíli a podmínkami priorit NSRR 2007-2013.

Tabulka 2 Provázanost strategických cílů NSRR a opatření IPRM Náchoda

Strategické cíle NSRR Opatření IPRM Náchoda	I. Konkurenceschopná česká ekonomika	II. Otevřená, flexibilní a soudržná společnost	III. Atraktivní prostředí	IV. Vyvážený rozvoj území
1. Obnovení tradice Náchoda jako lázeňského města	xx	x	x	xx
2. Zvýšení atraktivity veřejných ploch a obnova historických objektů	x	x	xx	xxx
3. Zkvalitnění infrastruktury pro občanské a veřejné služby	xx	xx	xx	xxx
4. Rozvoj přeshraniční spolupráce a cestovního ruchu	xxx	xx	x	xx

Vazba: x – slabá, xx – střední, xxx - silná

### **Regionální operační program NUTS II Severovýchod (ROP NUTS II SV) 2007-2013**

Regionální operační program je základním strategickým dokumentem finanční a technické povahy pro konkrétní region soudržnosti, který zpracovávají členské země EU. Jsou zde podrobně popsány cíle a priority, které chce členská země v dané oblasti dosáhnout v aktuálním programovacím období, najdeme zde i popis typových aktivit, na které je možné čerpat prostředky ze SF. Regionální operační program NUTS II Severovýchod je určen pro region soudržnosti Severovýchod sestávající z Libereckého, Královéhradeckého a Pardubického kraje.

Integrovaný plán rozvoje města Náchoda svým zaměřením vychází z ROP NUTS II SV. Přímoou vazbu pak má na prioritní osu 2. Rozvoj městských a venkovských oblastí, oblast podpory 2.2 Rozvoj měst (města s počtem obyvatel nad 5000). Cílem této oblasti podpory je posílení ekonomického a společenského rozvoje měst a zvýšení kvality života v městském prostředí. K dosažení tohoto cíle jsou podporovány aktivity a projekty zaměřené na obnovu vybraných částí města včetně revitalizace a regenerace veřejných prostorů vedoucí k obnovení jejich funkčního využití, na rozvoj infrastruktury v oblasti vzdělávání, zdravotnictví a sociálních věcí a dále na regeneraci a revitalizaci tzv. brownfields nacházejících se uvnitř urbanizovaných území.

IPRM Náchoda je zaměřen přímo na výše zmíněné aktivity, konkrétně na revitalizaci veřejných ploch a obnovu historických objektů ve městě a na zkvalitnění infrastruktury pro občanské a veřejné služby. Aktivita zaměřená na obnovu tradice Náchoda jako lázeňského města navíc počítá s revitalizací bývalého lázeňského areálu na nový lázeňský komplex, tedy IPRM Náchoda je provázán se všemi třemi typy podporovaných aktivit v rámci oblasti podpory 2.2. Rozvoj měst v ROP NUTS II SV.

Nepřímoou vazbu má svým zaměřením IPRM Náchoda i na ostatní prioritní osy, např. na prioritní osu 3. Cestovní ruch (rozvoj a obnova doprovodné infrastruktury pro cestovní ruch, marketing a společná propagace lázeňského regionu) anebo na prioritní osu 1. Rozvoj dopravní infrastruktury (zkvalitnění služeb veřejné dopravy). IPRM Náchoda je tedy plně kompatibilní s ROP NUTS II Severovýchod.



Tabulka 3 Provázanost prioritních os ROP NUTS II SV a opatření IPRM Náchoda

Opatření IPRM Náchoda	Prioritní osy ROP SV			
	1. Rozvoj dopravní infrastruktury	2. Rozvoj městských a venkovských oblastí	3. Cestovní ruch	4. Rozvoj podnikatelského prostředí
1. Obnovení tradice Náchoda jako lázeňského města	x	xxx	xx	x
2. Zvýšení atraktivity veřej.ploch a obnova historických objektů	x	xxx	xx	x
3. Zkvalitnění infrastruktury pro občanské a veřejné služby	xx	xxx	xx	x
4. Rozvoj přeshraniční spolupráce a cestovního ruchu	xx	xx	xxx	x

Vazba: x – slabá, xx – střední, xxx - silná

### **Strategie rozvoje Královéhradeckého kraje (SRK) 2007- 2015**

Strategie rozvoje Královéhradeckého kraje je jedním z významných koncepčních dokumentů určujících hlavní směry rozvoje kraje na období 2007 – 2015. Vedle základní vize kraje, globálního cíle a strategických cílů dokument obsahuje specifické cíle, které dále rozvíjejí jednotlivé prioritní oblasti. Za základní prioritní oblasti rozvoje kraje byly stanoveny Podnikání a zaměstnanost, Lidské zdroje, Venkov a zemědělství a Infrastruktura.

IPRM Náchoda je zpracován ve vazbě na tento strategický dokument. IPRM Náchoda je provázán se třemi ze čtyř prioritních oblastí Strategie rozvoje Královéhradeckého kraje, konkrétně s prioritami Podnikání a zaměstnanost, Lidské zdroje a Infrastruktura. Přímou vazbu má dokument IPRM Náchoda na prioritní oblast Infrastruktura, specifický cíl E. Rozvoj infrastruktury v oblastech školství, vzdělávání, zdravotnictví, sociálních věcí, volnočasových aktivit a ostatní občanské vybavenosti, dále na specifický cíl H. Zvýšení kvality bydlení a zlepšení vzhledu měst a obcí. Zřetelnou vazbu má IPRM Náchoda na ostatní prioritní oblasti, konkrétně na specifický cíl H. Zvýšení podílu cestovního ruchu na ekonomické prosperitě regionu v rámci prioritní oblasti Podnikání a zaměstnanost, nebo na specifický cíl B. Dostupnost kvalitních sociálních a zdravotních služeb v rámci prioritní oblasti Lidské zdroje. Lze tedy konstatovat, že IPRM Náchoda je plně v souladu s prioritami a cíli Strategie rozvoje Královéhradeckého kraje.

Tabulka 4 Provázanost prioritních oblastí SRK a opatření IPRM Náchoda

Opatření IPRM Náchoda	Prioritní oblasti SRK			
	1. Podnikání a zaměstnanost	2. Lidské zdroje	3. Venkov a zemědělství	4. Infrastruktura
1. Obnovení tradice Náchoda jako lázeňského města	xx	xx	x	xxx
2. Zvýšení atraktivity veřej.ploch a obnova historických objektů	x	xx	x	xxx
3. Zkvalitnění infrastruktury pro občanské a veřejné služby	xx	xxx	x	xxx
4. Rozvoj přeshraniční spolupráce a cestovního ruchu	xxx	xx	x	xxx

Vazba: x – slabá, xx – střední, xxx - silná

**Strategický plán rozvoje Náchodska (SPR Náchodska)**

Strategický plán rozvoje Náchodska je základním koncepčním dokumentem regionu. Určuje jeho hlavní rozvojové osy a spolu s Územním plánem města Náchoda, který vymezuje prostorové a funkční uspořádání, vytváří rozvojové podklady i pro Město Náchod. Strategický plán rozvoje Náchodska je koncipován na období do roku 2020 a kromě společné vize rozvoje regionu stanovuje prioritní oblasti rozvoje regionu a cíle, jejichž prostřednictvím má dojít k naplnění vytyčené vize. Prioritní oblasti rozvoje Náchodska jsou čtyři – Doprava, infrastruktura, životní prostředí, Ekonomika a průmysl, Občanská vybavenost, služby – kvalita života a Cestovní ruch a česko-polská spolupráce.

Dle stanovených prioritních oblastí IPRM Náchoda jsou zřetelné vazby a prolnutí témat se všemi prioritními oblastmi SPR Náchodska, zvláště pak s prioritní oblastí D. Cestovní ruch a česko-polská spolupráce, specifickým cílem D. 5. Rozvoj lázeňství v regionu Náchodska. Tento cíl je přímo zaměřen na obnovu lázeňského komplexu v Bělovsi a oživení tradice lázeňství jakožto významné příležitosti pro rozvoj ekonomiky regionu Náchodska a pro posílení rozvoje cestovního ruchu a služeb vázajících se na lázeňskou péči. Naplnění tohoto specifického cíle a obnova lázeňské tradice ve městě přinese zvýšení atraktivity z pohledu cestovního ruchu, posílení kulturně-společenského života, rozvoj navazujících terciárních služeb a podnikatelských aktivit, nové pracovní příležitosti i posílení sítě zdravotních a sociálních služeb a povede k dalšímu rozvoji města Náchoda i celého regionu.

IPRM Náchoda je svým zaměřením provázán i s ostatními specifickými cíli této prioritní oblasti, konkrétně se specifickým cílem D. 2. Rozšíření propagace regionu Náchodska, se specifickým cílem D. 3. Rozvoj spolupráce v oblasti cestovního ruchu a D. 4. Rozvoj česko-polské spolupráce. Nepřímou vazbu má IPRM Náchoda i na ostatní prioritní oblasti, konkrétně na prioritní oblast A. Doprava a infrastruktura, životní prostředí a její specifický cíl A. 5 Podpora rozvoje dopravní infrastruktury z pohledu rozvoje cestovního ruchu, lázeňství a rozvoje česko-polské spolupráce, dále na prioritní oblast B. Ekonomika a průmysl, specifický cíl B. 3 Podpora aktivit podnikání v cestovním ruchu nebo na prioritní oblast C. Občanská vybavenost, služby - kvalita života, specifické cíle C. 3 Zlepšení kvality zdravotních a sociálních služeb na Náchodsku, C. 4. Rozvoj volnočasových aktivit v regionu a C. 6 Zlepšení vzhledu měst a obcí.

Integrovaný plán rozvoje města Náchoda je tedy plně v souladu se Strategickým plánem rozvoje Náchodska, vychází z jeho prioritních oblastí a přispívá k naplnění jednotlivých specifických cílů.

Tabulka 5 Provázanost prioritních oblastí SPR Náchodska a opatření IPRM Náchoda

Opatření IPRM Náchoda	Prioritní oblasti SPR Náchodska			
	A. Doprava a infrastruktura, životní prostředí	B. Ekonomika a průmysl	C. Občanská vybavenost, služby – kvalita života	D. Cestovní ruch a česko-polská spolupráce
1. Obnovení tradice Náchoda jako lázeňského města	xx	xx	xxx	xxx
2. Zvýšení atraktivity veřej.ploch a obnova historických objektů	xx	x	xxx	xx
3. Zkvalitnění infrastruktury pro občanské a veřejné služby	xx	x	xxx	x
4. Rozvoj přeshraniční spolupráce a cestovního ruchu	x	xx	x	xxx

Vazba: x – slabá, xx – střední, xxx - silná

**Územní plán sídelního útvaru města Náchoda, návrhové období do roku 2010**

Územní plán vyjadřuje hlavní záměry a zásady prostorového a funkčního uspořádání a rozvoje daného osídlení, stanoví podmínky zastavitelnosti území, vymezuje místní územní systém ekologické stability a plochy pro veřejně prospěšné stavby. Územní plán sídelního útvaru města Náchoda byl schválen městským zastupitelstvem Náchoda 7. září 1998. Návrhové období územního plánu je stanoveno do roku 2010, výchozí stav vykazuje skutečnosti z let 1991-1997.

IPRM Náchoda odráží zásady Územního plánu města Náchoda a plně respektuje základní zásady uspořádání území vymezené v územním plánu. Jedná se o zásady urbanistické koncepce, funkčního a prostorového uspořádání území, zásady uspořádání jednotlivých funkčních složek, tj. ploch pro bydlení a občanskou vybavenost, ploch pro sport a rekreaci, ploch pro výrobu a podnikatelské aktivity, zásady uspořádání dopravního vybavení, zásady uspořádání technického vybavení, vymezení územního systému ekologické stability, ochranu a tvorbu životního prostředí, ochranu zemědělského půdního fondu a vymezení ploch pro veřejně prospěšné stavby.

V Územním plánu sídelního útvaru města Náchoda je zvláštní pozornost věnována i území lázeňství, které je funkčně vymezeno jako území pro lázeňská zařízení všeho druhu, výběrové obchody, služby a kulturně společenská zařízení sloužící pro obsluhu tohoto území, veřejná prostranství a zeleň a podmíněně též související sportovní zařízení. Dle zásad uspořádání jednotlivých funkčních složek je v rámci ploch pro bydlení a občanskou vybavenost vhodné rozvíjet lázně Běloves jako specifický druh vyššího občanského vybavení a vytvářet pro ně potřebné územní podmínky.

## **2.2 Analýza ekonomické a sociální situace**

### **2.2.1 Základní geografické údaje**

Město Náchod leží v severovýchodní části Královéhradeckého kraje, který je součástí NUTS II Severovýchod, v bezprostřední blízkosti státní hranice s Polskem. Vzdálenost od krajské metropole Hradce Králové je přibližně 40 km a od Prahy 150 km. Exponovaná periferní poloha města v rámci kraje i České republiky je zdůrazněna přítomností jednoho z nejdůležitějších a nefrekventovanějších hraničních přechodů Náchod Běloves – Kudowa Zdroj, který se nachází na mezinárodní silnici E 67.

Morfologicky se město rozkládá v členitém reliéfu od údolí řeky Metuje až po vrcholové partie v okolní Podorlické pahorkatině. Průměrná nadmořská výška města činí 346 m n.m.

Město Náchod je složeno z 10 katastrálních území (Babí, Běloves, Bražec, Dobrošov, Jizbice, Lipí, Malé Poříčí, Náchod, Pavlišov a Staré Město). Celková rozloha města činí 3 334 ha<sup>1</sup> a k 31.12.2007 ve městě žilo 20 898<sup>2</sup> obyvatel (3. nejlidnatější město v kraji). Průměrná hustota obyvatel ve městě je 626 obyvatel na 1 km<sup>2</sup>, což je 5x více než krajský průměr.

Město Náchod je přirozeným historickým, kulturním, správním, průmyslovým a obchodním centrem regionu a významným střediskem severovýchodní části Královéhradeckého kraje. Má důležitou dopravní funkci ve vazbě na hraniční přechod Běloves a specifickou funkci přihraničního města a lázeňského místa. Administrativně je obcí s pověřeným obecním úřadem, obcí s rozšířenou působností a centrem okresu.

<sup>1</sup> Zdroj: ČSÚ, MOS k 31.12.2005

<sup>2</sup> Zdroj: ČSÚ, Bilance počtu obyvatel ve městech Královéhradeckého kraje v roce 2007

## 2.2.2 Demografie

### **Počet a měna obyvatel**

Město Náchod je 3. největším městem v Královéhradeckém kraji podle počtu obyvatel. K 31.12.2007 zde dle údajů ČSÚ<sup>3</sup> žilo 20 898 obyvatel. V dlouhodobé retrospektivě podle údajů SLDB<sup>4</sup> počet obyvatel města od roku 1961 do roku 2001 měl rostoucí tendenci. Absolutní nárůst počtu obyvatel mezi lety 1961 a 2001 činil 3 254 obyvatel. Příznivý populační vývoj města byl v minulosti způsoben nejen vyšším přirozeným přírůstkem obyvatelstva, ale také imigrací obyvatelstva z venkovského prostředí do měst.

Od roku 2001 je vývoj opačný a město Náchod je trvale v celkovém úbytku obyvatel. Absolutní úbytek počtu obyvatel mezi roky 2001 a 2007 činí 502 obyvatel. Město Náchod trvalým poklesem počtu obyvatel v posledních letech kopíruje nepříznivé demografické trendy nejen v rámci kraje, ale i ČR, které jsou dány především poklesem přirozené měny obyvatel. Až v roce 2006 se zastavuje přirozený úbytek obyvatel a počet narozených ku počtu zemřelých je v kladných hodnotách. Tento trend je všeobecně vnímám jako následek změny životního stylu silných populačních generací 70. let 20. století a jejich odložený reprodukční nástup.

V roce 2007 přibýlo přirozenou měnou (počet narozených – počet zemřelých) ve městě Náchod 15 obyvatel (přirozený přírůstek přepočtený na 1000 obyvatel 0,71). Migrační saldo (počet přistěhovaných – počet vystěhovaných) činil ve stejném roce -78 obyvatel (migrační úbytek na 1000 obyvatel -3,73). Celková bilance obyvatel za rok 2007 je tedy záporná a v absolutní hodnotě je úbytek -63 obyvatel (-3,01 na 1000 obyvatel).

### **Věková a vzdělanostní struktura**

Průměrný věk obyvatel města Náchoda je dle údajů z roku 2006 40,5 let (ženy 42,2 let a muži 38,6 let). Podíl předproduktivní složky obyvatel ve věku 0-14 let byl k 1. 1. 2007 14,45% (2966 obyvatel), produktivní složku ve věku 15-59 let reprezentovalo 13 227 obyvatel, což je 63,1% a v poproduktivním věku nad 60 let zde žilo celkem 4 705 obyvatel, tedy 22,45%. Věková struktura obyvatel se výrazně neliší od průměrných hodnot Královéhradeckého kraje, pouze podíl obyvatel starších 60 let je ve městě Náchod přibližně o 2% vyšší než průměr kraje na úkor nižšího podílu produktivní složky obyvatel. Index stárí pro město Náchod nabývá hodnoty 155, což dokazuje nezaručenou reprodukci vůči neproduktivní složce obyvatel.

Podle údajů o vzdělanostní struktuře<sup>5</sup> obyvatel žije ve městě Náchodě 8,22% vysokoškolsky vzdělaných obyvatel, 4,03% obyvatel udává jako nejvyšší dosažené vzdělání vyšší odborné a nástavbové, 27,88% obyvatel úplné střední s maturitou, 36,87% vyučení nebo střední bez maturity a 21,19% základní a neukončené vzdělání. U 1,43% obyvatel nebyl stupeň vzdělání zjištěn a 0,37% udává kategorii bez vzdělání. V porovnání s Královéhradeckým krajem je patrný mírně vyšší podíl vysokoškolsky vzdělaných (průměr kraje je 7,5%). Vzdělanostní struktura je zpravidla ve městech příznivější než ve venkovských regionech, stejně tak tomu je i ve městě Náchod v porovnání s okolními obcemi.

### **Národnostní a náboženská struktura**

Národnostní struktura obyvatel města je jednotná bez výrazného zastoupení národnostních menšin. K české národnosti se hlásí 94,5% obyvatel. Nejpočetnější z národnostní komunity žijící ve městě dle výsledků SLDB z roku 2001 tvořili Slováci (334 obyvatel – 1,5%), dále Romové (79), Poláci (71), Němci (71), Ukrajinci (71) a Vietnamci (50).

<sup>3</sup> Český statistický úřad

<sup>4</sup> Sčítání lidu, domů a bytů

<sup>5</sup> Sčítání lidu, domů a bytů (SLDB) 2001

Ve městě Náchodě se v rámci SLBD v roce 2001 přihlásilo k náboženskému vyznání 32% obyvatel, což je stejná hodnota jako celorepublikový průměr, ale o více než 5% vyšší než průměr Královéhradeckého kraje. Nejčastěji se jedná o církev římskokatolickou (74%).

### ***Ekonomická aktivita obyvatel***

Ekonomicky aktivních obyvatel žilo dle posledního SLBD 2001 v Náchodě 50,1%, což kopíruje průměr Královéhradeckého kraje, ale i ten je pod průměrem ČR (51,35%). Z celkového počtu ekonomicky aktivních obyvatel bylo 93,9% zaměstnaných. Ostatní jsou ženy na mateřské dovolené, pracující důchodci a nezaměstnaní. Ekonomicky aktivní obyvatelé jsou nejpočetněji zastoupeni podle odvětví v průmyslu, obchodu a službách a ve veřejném sektoru.

Denní vyjíždka obyvatel za prací a do škol mimo město je velmi nízká a pohybuje se kolem 7,2%. Většina obyvatel dojíždí v rámci okresu či kraje.

## **2.2.3 Ekonomika**

### ***Hospodářský vývoj***

Město Náchod je hospodářským centrem severovýchodní části Královéhradeckého kraje. Silná pozice mezi ostatními městy a obcemi regionu se odvíjí od jeho geografické polohy v těsné blízkosti státních hranic (z historického hlediska vstupu do českých zemí). Dalším rozhodujícím faktorem posilujícím ekonomickou sílu města a regionu byl vznik zejména textilního průmyslu. Jeho úspěšný rozvoj nalákal do města nové pracovní síly, živnostníky a podnikatele s nejrůznějšími ekonomickými aktivitami. Související stavební rozmach dával městu ráz průmyslového centra. Souběžně s dlouhodobým rozvojem podnikatelských aktivit byly zakládány školy, jejichž oborové zaměření zprvu kopírovalo předmět podnikatelských aktivit v regionu.

Význam města Náchoda jako jednoho z průmyslových center východních Čech 19. a počátku 20. století byl umocněn jeho deklarováním na centrum pro výkon veřejné správy v regionu. Souběh všech výše uvedených skutečností příznivě ovlivňoval rozvoj města po dlouhá léta. Meziválečné období lze obecně charakterizovat z hlediska sociálního a ekonomického rozvoje jako stabilizující a postupně se rozvíjející až do nástupu hospodářské krize ve 30. letech minulého století, kdy došlo k všeobecnému útlumu všech sfér života společnosti, což se samozřejmě projevilo i v Náchodě v podobě poklesu ekonomického výkonu a navazujícím růstu nezaměstnanosti. K hospodářskému oživení došlo v podstatě až počátkem 60. a následujících let minulého století. Právě tato doba vtiskla Náchodu charakter průmyslového města se směsicí občanské zástavby, vybavenosti a průmyslových objektů vyskytujících se v místech, které by obvykle měly plnit zcela jiné funkce (klidové zóny apod.). Rovněž panelová zástavba z dřívější doby přispěla svým dílem k tomu, že budoucí řešení území bude vyžadovat dlouhodobý koncepční přístup v řádu mnoha desítek let.

Ještě v nedávné době byl Náchod znám pro své lázně v městské části Běloves, ve kterých se léčili pacienti se srdečními chorobami a oběhovými potížemi. Lázně byly založeny na počátku 18. století a svůj největší rozkvět zažily ve druhé polovině 19. století. V 70. letech 20. století byly rekonstruovány a byla podstatně rozšířena jejich kapacita. Celkový útlum činnosti nastal v 90. letech minulého století, kdy se lázně dostaly zpět do soukromých rukou v rámci probíhajících restitucí dříve znárodněného majetku. Po prodeji novým majitelům byly lázně poměrně brzy uzavřeny a od té doby chátrají.

### ***Struktura ekonomických subjektů***

Koncentrace ekonomických aktivit, pracovní síly, veřejné správy a dalších faktorů vytvářejí prostředí, v němž je možné realizovat aktivity, které by se jinak neuskutečnily z důvodů nedostatečné poptávky, resp. jejího rozsahu nebo struktury. Množství a intenzita ekonomických aktivit je pro rozvoj města zcela rozhodujícím faktorem, majícím podstatný vliv

## Rozvoj lázeňského města

na rozvoj dalších navazujících oblastí, mezi které patří zejména rozsah a struktura obchodních příležitostí, služeb občanské vybavenosti, stavební aktivity apod.

Ekonomickou aktivitu je možné měřit různými způsoby, vždy je však nutné vycházet z dostupných informačních (statistických) zdrojů. Struktura místní (regionální či městské) ekonomiky z hlediska odvětvového podává přehled o základní struktuře ekonomických aktivit podle počtu ekonomických subjektů. Pro porovnání jsou uvedeny zvláště Náchod (počet obyvatel 20 961<sup>6</sup>), obce v okolí Náchoda (2 349)<sup>7</sup> a okolní regionální centra Rychnov nad Kněžnou (11 682), Trutnov (31 109), a Jičín (16 308).

Tabulka 6 Základní struktura registrovaných ekonomických subjektů (absolutní údaje/relativní údaje)

Sektor	Náchod	Okolí Náchoda	Rychnov nad Kněžnou	Trutnov	Jičín
Primární	219 (4%)	75 (13%)	134 (5%)	221 (3%)	95 (2%)
Sekundární	1275 (24%)	181 (32%)	541 (20%)	2028 (27%)	952 (22%)
Terciární	3818 (72%)	304 (55%)	2053 (75%)	5051 (70%)	3236 (76%)
<b>Celkem</b>	<b>5312 (100%)</b>	<b>560 (100%)</b>	<b>2728 (100%)</b>	<b>7300 (100%)</b>	<b>4283 (100%)</b>

Zdroj: RES 2007, ČSÚ

Náchod má z odvětvového hlediska obdobnou ekonomickou strukturu jako nejbližší města v kraji, rozdíly jsou skutečně minimální. Nejvíce ekonomických subjektů v Náchodě působí v oborech obchod, opravy motorových vozidel a výrobků pro osobní spotřebu (31%), činnosti v oblasti nemovitostí a pronájmu (17%) a stavebnictví (13%).<sup>8</sup> Odlišnosti v zastoupení jednotlivých odvětví lze nalézt v případě obcí, jež se nacházejí v těsném okolí Náchoda, v nichž je patrný větší podíl subjektů působících v oborech zemědělství, myslivost, lesnictví (13%), naopak menší podíl v činnostech v oblasti nemovitostí a pronájmu.

Tabulka 7 Struktura ekonomických subjektů podle počtu zaměstnanců (absolutní údaje)

	Počet zaměstnanců	Náchod	Okolí Náchoda	Rychnov	Trutnov	Jičín
Počet podniků kategorizovaných dle počtu zaměstnanců	Neuvedeno	2 974	287	1 618	4 413	2538
	Bez zaměstnanců	1 682	218	722	2 035	1209
	1-5 zaměstnanců	463	37	256	598	356
	6-9 zaměstnanců	53	8	41	73	59
	10-19 zaměstnanců	62	10	35	75	58
	20-24 zaměstnanců	17	0	11	22	10
	25-49 zaměstnanců	26	0	28	36	20
	50-99 zaměstnanců	19	0	12	31	16
	100-199 zaměstnanců	9	0	3	9	9
	200-249 zaměstnanců	1	0	0	2	2
	250-499 zaměstnanců	2	0	0	2	2
	500-999 zaměstnanců	4	0	2	4	4
<b>Celkem</b>	<b>5 312</b>	<b>560</b>	<b>2 728</b>	<b>7 300</b>	<b>4 283</b>	

Zdroj: RES 2007, ČSÚ

Z hlediska struktury ekonomických subjektů podle počtu zaměstnanců<sup>9</sup> se Náchod opět výrazněji neodlišuje od okolních měst v kraji. Nejvíce ekonomických subjektů v Náchodě lze

<sup>6</sup> Počet obyvatel vždy k 1.1.2007.

<sup>7</sup> Borová, Česká Čermná, Dolní Radechovná, Kramolna.

<sup>8</sup> Klasifikace podle OKEČ.

<sup>9</sup> Se sídlem v uvedených obcích.

## Rozvoj lázeňského města

vysledovat v kategorii bez zaměstnanců (32%), s 1-5 zaměstnanci (9%) a 10-19 zaměstnanci (1,2%). Podíl větších subjektů nepřekračuje 1 %. V Náchodě působí 29 firem střední velikosti (50-250 zaměstnanců) a 6 velkých firem (nad 250 zaměstnanců).

V okolních obcích působí zejména firmy bez zaměstnanců či velmi malé firmy. Tato skutečnost je dána nízkým počtem obyvatel obcí a blízkostí většího města, které k sobě stahuje ekonomické aktivity.

**Největší zaměstnavatelé v Náchodě a okolí**

Z hlediska struktury ekonomických subjektů jsou pro Náchod typické podnikatelské aktivity charakteru drobné výroby a služeb s menším počtem zaměstnanců. Střední a velké firmy jsou však z hlediska zaměstnanosti nejvýznamnějším zdrojem pracovních příležitostí.

Pokud bychom vzali za základ výpočtu odhadovaného celkového počtu zaměstnanců u největších zaměstnavatelů střední hodnoty rozpětí počtu zaměstnanců, zjistíme, že největší náchodští zaměstnavatelé (firmy a úřady) zaměstnávají odhadem 7 500 lidí.

Tabulka 8 Největší zaměstnavatelé v Náchodě a okolí

Zaměstnavatel	Hlavní činnost	Kategorie podle počtu zaměstnanců
Oblastní nemocnice Náchod a.s.	poskytování komplexní lékařské a ošetrovatelské péče	1000-1499
RUBENA a.s., provoz Náchod	výroba pryže, gumy a gumárenských produktů a polotovarů	500-999
ATAS elektromotory Náchod a.s.	výroba elektromotorů do 1 kW, ventilátorů a převodových elektromotorů	500-999
Pekárny a cukrárny Náchod, a.s., provozovny Náchod	výroba pečiva a cukrárenských výrobků	200-249
Sněžka, výrobní družstvo Náchod, v.d.	výroba kožené galanterie	500-999
Ametek elektromotory, s.r.o.	výroba a prodej elektromotorů, generátorů a transformátorů	250-499
AGENTURA FENIX s.r.o.	služby v oblasti zabezpečovací techniky a ochrany a ostrahy majetku a osob	250-499
CDS s.r.o. Náchod	služby v mezinárodní a vnitrostátní nákladní dopravě, spedici, pravidelné i nepravidelné autobusové dopravě	200-249
Město Náchod	veřejná správa	100-199
Amulet - chráněné dílny s.r.o.	výroba zdravotnických přístrojů a zdravotnických prostředků	100-199
BARTOŇ - textilní závody a.s.	výroba podkladových tkanin pro smirková plátna, rezné a ostatní technické textilie, bavlněné a viskóзовé příze pro zpracování v tkalcovnách a pletárnách	100-199
Integraf, s.r.o.	polygrafické služby	100-199
Merkutisk, a.s.	výroba tiskovin a knihařského zpracování	100-199
Pivovar Náchod a.s.	výroba piva a nealkoholických nápojů značky Primátor	100-199
Vodovody a kanalizace Náchod, a.s.	výroba a dodávka pitné vody, odvádění a čištění odpadních vod	100-199
Dítě spedition, s.r.o.	zajišťování kompletních logistických služeb	100-199
Úřad práce v Náchodě	nabídka pomoci při hledání volných pracovních míst	100-199

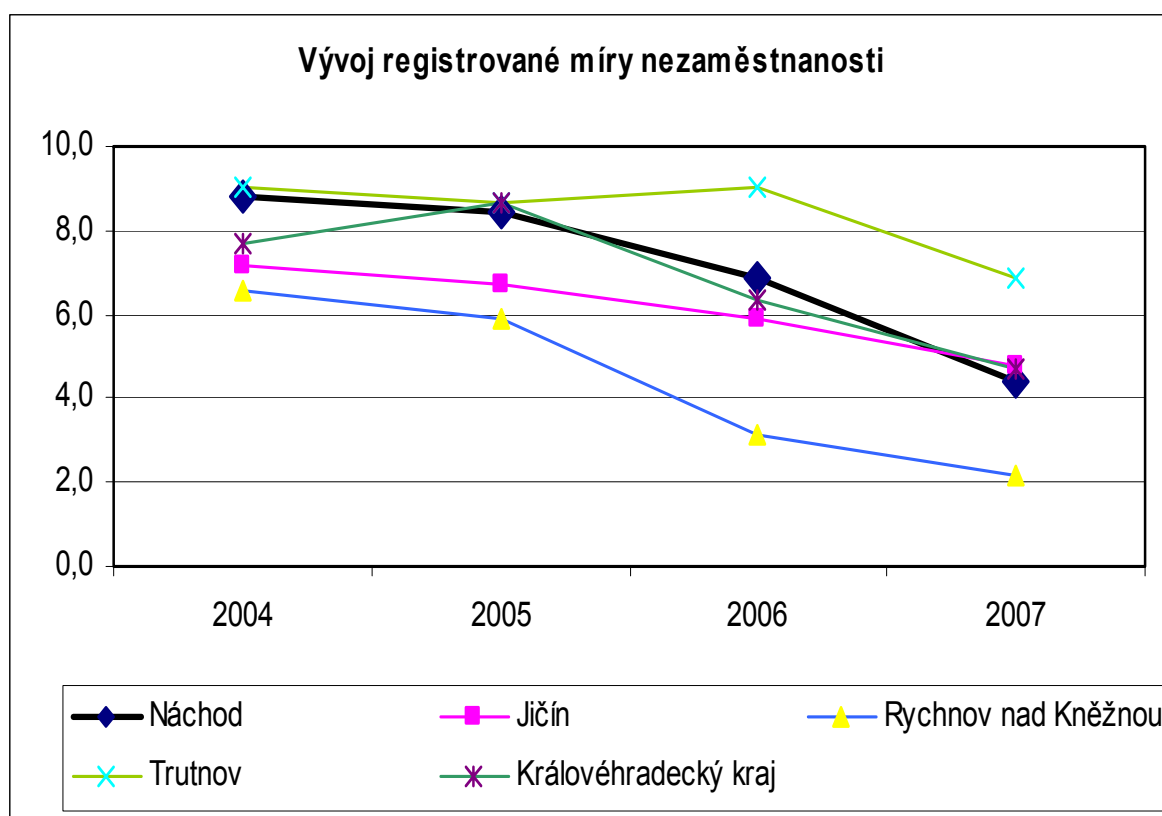
Zdroj: CEP

**Míra nezaměstnanosti**

Míra nezaměstnanosti je důležitým ukazatelem stavu a trendů ekonomické aktivity hospodářství státu, regionu města apod. Míra nezaměstnanosti v Náchodě byla na počátku sledovaného období zřejmě vyšší než v nejbližších sousedních městech Královéhradeckého kraje. V souvislosti s celkovou ekonomickou prosperitou v posledních letech v celé ČR se míra nezaměstnanosti snížila v roce 2007 na 4,4% a přiblížila se tak krajské úrovni 4,7% (ČR 6%). Z grafu je zřejmé, že se míra nezaměstnanosti v jednotlivých městech značně liší, a to v celém sledovaném období.

Významný vliv na růst nezaměstnanosti má příchod či odchod (zánik) většího zaměstnavatele s oborem činnosti, který má v regionu dlouhodobou tradici (např. Tepna Náchod). Větší část kvalifikovaných zaměstnanců takových firem většinou navždy ztrácí možnost uplatnit se ve stejném či příbuzném oboru. Problém s rychlým nárůstem nezaměstnanosti může být v takovém případě vyřešen/vykompenzován přechodem určitého počtu pracovních sil k jiným zaměstnavatelům. Rychlost adaptability těchto osob na nové pracovní činnosti však silně závisí na stupni náročnosti nové práce z hlediska jejich stávající kvalifikace a dovedností. Rychlý pokles nezaměstnanosti je potom spíše důsledkem přijetí zaměstnání z jiného oboru či s velkým podílem rutinní práce, nevyžadující vyšší odbornost, než-li výsledkem úspěšnosti přeškolovacích kurzů financovaných úřady práce. Mnohem úspěšnější jsou v tomto případě, a zcela logicky, firmy pořádající kurzy a školení, které jsou zaměřené na praktickou využitelnost získaných znalostí a dovedností.

Graf 1 Vývoj registrované míry nezaměstnanosti



Zdroj: ČSÚ



### **Rozvojový potenciál**

Město Náchod je průmyslovým městem, kde výrobní provozy, včetně znečišťujících životní prostředí, byly v minulosti umístěny do širšího centra města. Tyto provozovny změnil v rámci ekonomické transformace většinou majitele a jsou dnes využívány pro jiné činnosti, ať už lehkou výrobu či sklady. Negativní vliv předchozích výrobních činností na životní prostředí byl částečně eliminován. Negativní vliv na kvalitu ovzduší v centru města nadále přetrvává u podniku Rubena.

Město a jeho obyvatelé mají zájem na postupné přeměně širšího centra města na zónu bez výrobních činností a skladovacích prostor. V širším centru by tak měly zůstat ty podnikatelské činnosti, u nichž bude možné předpokládat minimální dopady na zhoršení životních podmínek obyvatel města. To se týká zejména těch podnikatelských činností, které spadají pod pojem občanská vybavenost (obchody, služby apod.). Přes všechna negativa, která s sebou nesou výrobní, ale i obchodní činnosti, je nutné vzít v úvahu to, že téma zaměstnanosti bude vždy stát v popředí zájmu nejen vedení města ale všech jeho obyvatel, a tomu musí odpovídat nastavení podmínek rozvoje v širším či samotném centru města, a to včetně přijetí jistých nezbytných omezení.

Město má pro podnikatelské účely vymezenou perspektivní lokalitu Velké Poříčí – Malé Poříčí, která je vymezena ulicí Broumovská – sever a železniční tratí a výhledově přeložkou silnice II/303. Územní plán zde navrhuje rozšíření výrobních ploch v návrhovém období o 5,8 ha, ve výhledu až o 9,4 ha. Spolu s dalšími menšími plochami je ve městě určeno pro umístění investic celkem 14,4 ha rozvojových ploch a ve výhledu dalších 13,6 ha. Navíc jsou v rámci městského regionu v lokalitě mezi Vysokovem a Českou Skalicí navrženy další průmyslové plochy v rozsahu cca 36 ha dle urbanistické studie Vysokov – Česká Skalice.

## **2.2.4 Občanská vybavenost**

Pojem občanská vybavenost zahrnuje služby a aktivity, které mohou občané v daném městě využívat pro uspokojení svých potřeb a které přispívají k celkové kvalitě života. Občanská vybavenost v sobě zahrnuje oblast školství, zdravotnictví, sociálních služeb, maloobchodu a služeb, kultury, sportu. Město Náchod je přirozeným a spádovým střediskem celého regionu z hlediska poskytování veřejných služeb a občanské vybavenosti.

### **Školství a vzdělávání**

Ve městě je celkově vyhovující nabídka mateřských, základních i středních škol a ostatních školských zařízení. Město Náchod nabízí všechny stupně vzdělání kromě vysokoškolského typu studia.

Město Náchod je zřizovatelem sedmi mateřských škol. Dvě jednotřídní mateřské školy jsou nyní součástí větších mateřských škol jako jejich odloučená pracoviště. Situace v naplněnosti mateřských škol v Náchodě je poměrně stabilní. V posledních třech letech se pohybuje v rozmezí 96,9% - 98%. Mateřské školy ve městě jsou v dobrém stavu a jejich vybavení je průběžně modernizováno. Město finančně podporuje také Mateřské centrum Hopsáček.

V současné době se nachází na území města tři úplné základní školy, tj. se všemi devíti postupnými ročníky a neúplné základní školy v městských částech Babí, Běloves a Staré Město, ve kterých mohou děti absolvovat maximálně pátou třídu. Povinnou docházku na 2.stupni ZŠ plní žáci těchto škol v úplných základních školách v Náchodě. Všechny ZŠ poskytují velmi dobré podmínky pro výchovu a vzdělávání a jsou průběžně modernizovány a vybavovány. Naplněnost ZŠ se v posledních třech letech pohybuje v rozmezí 77,1% - 73,7%.

V Náchodě se také nachází speciální škola – Základní škola a Mateřská škola Josefa Zemana, jejímž zřizovatelem je Královéhradecký kraj.

Ve městě Náchod jsou tyto střední školy: Jiráskovo gymnázium, Obchodní akademie Náchod, VOŠ stavební a SPŠ stavební arch. Jana Letzela. Všechna výše zmíněná středoškolská zařízení spadají pod správu Krajského úřadu Královéhradeckého kraje. V Náchodě také fungují dvě střední školy, jejichž zřizovatelem není kraj. Jedná se o Gymnázium a Střední odbornou školu cestovního ruchu, s.r.o. a Střední odbornou školu sociální - Evangelickou akademii.

Mezi další vzdělávací zařízení v Náchodě patří Základní umělecká škola J. Falty, Dům dětí a mládeže Děčko, Školské zařízení pro další vzdělávání pedagogických pracovníků Královéhradeckého kraje, Speciálně pedagogické centrum a Pedagogicko – psychologická poradna.

### **Zdravotnictví**

Z hlediska zdravotní péče je město Náchod spádovou oblastí v nemocniční i ambulantní péči. Nejvýznamnějším zařízením zdravotní péče je Oblastní nemocnice Náchod a.s., která zajišťuje akutní lůžkovou i následnou péči pro pacienty z celého Náchodska. V základních oborech tvoří spádovou oblast nemocnice území s více než 60ti tisíci obyvateli, ve specializovaných oborech až se 150ti tisíci obyvateli. Součástí nemocnice je léčebna dlouhodobě nemocných v Jaroměři. Mezi další zařízení zdravotní péče v Náchodě patří poliklinika s ambulancemi praktických a odborných lékařů. Ve městě funguje také sedm lékáren.

*Tabulka 9 Přehled zdravotnických zařízení v Náchodě*

<b>Zdravotnické zařízení</b>	<b>Rok 2006</b>
Ambulantní zařízení	2
Nemocnice	1
Detašované pracoviště nemocnice	1
Samost.ord.prakt.lék. pro dospělé	11
Detaš..prac.sam.ordin.prakt.lék.pro dosp.	3
Sam.ord.prakt.lék.pro děti a dorost	5
Det.prac.sam.ord.prakt.lék.pro děti a dor.	1
Samost.ord.prakt.lék.stomatologa	15
Samost.ord.prakt.lék.gynekologa	3
Samost.ord.lékaře specialisty	22
Detaš.prac.sam.ord.lékaře specialisty	4
Ostatní samostatná zařízení	14
Detašé.prac.ostatního samost.zařízení	1
Zařízení lékárenské péče (lékárny)	7
Detašé.prac.střed.zdr.sl.a rych.zdr.pom.	2
Detašé.prac.okresního zdravot.ústavu	1
Transfusní stanice	1

Zdroj: MOS 2006

## **Sociální služby**

V Náchodě působí organizace a zařízení, která nabízejí různé sociální služby – poradenství, rezidenční a terénní služby, služby sociální intervence, denní stacionáře a ostatní služby. Město Náchod má zpracovaný Komunitní plán sociálních služeb na období 2004-2006. V současnosti je zpracováván nový Komunitní plán.

### *Poradenství*

AT - organizace pro alkoholismus a jiné toxikománie, Centrum duševního zdraví, Pedagogicko - psychologická poradna, Poradna pro manželství a mezilidské vztahy, Občanské poradenské středisko, Centrum služeb pro zdravotně postižené, Společnost vozíčkářů a zdravotně postižených, SPC - Speciálně pedagogické centrum, Centrum denních služeb s půjčovnou kompenzačních pomůcek.

### *Rezidenční služby*

Domov důchodců (DD) Náchod (kapacita 154 lůžek). Provoz tohoto zařízení je financován z příspěvků MPSV ČR, KÚ Královéhradeckého kraje, úhrad obyvatel domova a vlastní hospodářské činnosti, Městské středisko sociálních služeb Marie - poskytuje obdobné služby jako domov důchodců, avšak bez státní dotace, Betanie - evangelický domov, středisko diakonie ČCE v Náchodě

### *Terénní služby*

Charitativní ošetrovatelská a pečovatelská služba, Městské středisko sociálních služeb Marie, Kamelot o.p.s.

### *Služby sociální intervence*

Nízkoprahové zařízení pro děti a mládež Archa, Domov pro matky s dětmi sv.Anna, Dům na půli cesty, Kompas – středisko výchovné péče.

### *Denní stacionáře*

Občanské sdružení Cesta, Klub seniorů.

### *Ostatní služby*

Děčko - centrum volného času, Středisko služeb školám, Městský úřad Náchod - odbor soc. věcí a zdravotnictví, Úřad práce Náchod, Okresní správa soc.zabezpečení, Romské komunitní centrum, Dokořán – alternativní klub.

## **Kultura**

Město Náchod je významným centrem kultury, sportu a společenských událostí pro široké okolí. Koná se zde převážná většina kulturních a sportovních akcí. Nabídka kulturních a volnočasových aktivit ve městě je uspokojivá.

Bohatý kulturní program nabízí např. Regionální muzeum se stálou expozicí Dějiny Náchoda a Náchodska, Městská knihovna o.p.s., Galerie výtvarného umění v bývalé zámecké jízdárně, Galerie ve Slávii a Galerie „U mistra s palmou“.

Městské divadlo Dr. Josefa Čížka v Náchodě a hotel U beránka je ojedinělá secesní stavba svého druhu v České republice, která je kulturním i společenským centrem Náchoda a celého regionu. Divadlo disponuje třemi stylovými sály: velkým, malým a kongresovým. Ve velkém sále s kapacitou 500 míst se odehrává většina kulturních i společenských akcí. Kongresový sál je využíván k reprezentativním a osvětovým účelům. V areálu je k dispozici po přístavbě hotelové části 150 lůžek, stylová kavárna, noční klub, restaurace, vinárna a salonek.

Městská knihovna Náchod o.p.s. poskytuje knihovnické služby a ve vestibulu knihovny jsou pořádány výstavy a vernisáže místních umělců. Knihovna plní funkci městské knihovny v Náchodě a v částech města Dobrošov, Jizbice a Lipí, střediskové knihovny pro obce Česká

Černá, Dolní Radechová, Kramolna, Nový Hrádek, Studnice, Vysokov. Je pověřenu knihovnou pro zajištění výkonu regionálních funkcí na základě zákona č. 257/2001 Sb. (knihovní zákon) v okrese Náchod.

Kino Vesmír je provozováno jako samostatná příspěvková organizace. Promítá v systému Dolby Stereo. Součástí kina je i videosál s kapacitou 35 diváků uvádějící alternativní tvorbu převážně z nosičů DVD.

Během roku se v Náchodě pořádají různé kulturně-společenské a sportovní akce. Některé z těchto akcí mají již několikaletou tradici. Jedná se například o: Camerata nova - hudební přehlídka komorních sdružení, Náchodská primas sezóna – festival studentské tvořivosti a přehlídka jazzu, Orlicko-kladský varhanní festival, Májování, Reprezentační ples Města Náchoda a Pivovaru Náchod a.s., Den fotografie, slavnostní ohňostroj k ukončení II.světové války vždy 7.5., Náchodské kulturní léto, Vavřínecká pouť, Náchodský výtvarný podzim, řada dalších akcí v předvánočním a vánočním čase atd.

V posledních letech se ve městě rozvinul bohatý spolkový život. Obnovila se také činnost spolků, které působily již v dřívějších dobách. Podporu těmto aktivitám poskytuje formou grantových příspěvků Kulturní a sportovní nadace města Náchoda. Zřizovatelem této nadace je Město Náchod.

Tabulka 10 Přehled kulturních zařízení v Náchodě

Zařízení	Počet
Veřejná knihovna vč.poboček	4
Stálá kina	1
Divadlo	2
Muzeum (včetně poboček a sam.pam.)	3
Galerie (vč.poboček a výstavních sání)	3
Kulturní zařízení ostatní	3
Středisko pro volný čas dětí a mládeže	2
Sakrální stavba	4
Hřbitov	2

Zdroj: MOS 2006

## Sport

Také pro sportovní vyžití jsou ve městě vhodné podmínky, neboť zde funguje velké množství sportovních zařízení. Zimní stadion Na Strži nabízí krytou ledovou plochu od července do února. Krytý plavecký bazén je v provozu od září do června. Jeho součástí je bazén s 25 m dráhou, dětský bazén, sauny, parní komory a masérny. Mezi další sportovní zařízení ve městě patří fotbalové hřiště s atletickou dráhou, skate park, tenisové kurty, fotbalový stadión a další tělocvičny a hřiště. Od června do srpna také funguje Jiráskovo koupaliště na Plhově v areálu se dvěma bazény, skluzavkou, brouzdalištěm a hřištěm na plážový volejbal, stolní tenis, kuželnicem a dětským hřištěm.

Město Náchod také průběžně zkvalitňuje svá sportovní zařízení prostřednictvím vlastních finančních prostředků a také prostřednictvím prostředků získaných z grantů. Sportovní akce, které se v Náchodě konají, pořádají jednotlivé sportovní kluby za podpory Městského úřadu v Náchodě. Každoročně se ve městě pořádají různé sportovní akce: Modrá stuha města Náchoda – plavecký závod s více jak šedesátiletou tradicí (duben), Akrobatický rock and roll – taneční soutěž s mezinárodní tradicí (květen), Silniční běh Hronov - Náchod (říjen), Minimiss aerobic – soutěž v aerobiku pro dívky 6 - 15 let z Královéhradeckého kraje (listopad), Běh do zámeckých schodů (listopad).

Tabulka 11 Přehled sportovních zařízení v Náchodě

Zařízení	Počet
Koupaliště a bazény (s prov.správou)	1
Kryté bazény z koupališť a bazénů	1
Hřiště s provozovatelem nebo spr.	12
Tělocvičny (vč.školních s příst.veřej.)	9
Stadiony otevřené	1
Zimní stadiony kryté i otevřené	1
Ostatní zařiz.pro tělových.(s provoz.spr.)	8

Zdroj: MOS 2006

### Bydlení

Úspěšná bytová politika a dostatečná nabídka kvalitního bydlení je předpokladem pro celkový ekonomický rozvoj regionu a pro spokojený život obyvatel. Zlepšení podmínek pro bytovou výstavbu a zvýšení dostupnosti bydlení pro různé sociální skupiny přispívá k sociální stabilitě populace daného regionu.

Zájem o bydlení v Náchodě je značný. Důvodem je to, že město Náchod je administrativním a kulturním centrem regionu s uspokojivou nabídkou kulturních a volnočasových aktivit.

V oblasti bytového fondu zaznamenává město Náchod trvalý růst počtu domů a bytů a má také poměrně příznivé technické vybavení bytů.

Územní plán města Náchoda předpokládá, že i přes dlouhodobou stagnaci v počtu obyvatelstva bude probíhat další výstavba bytů z důvodu obměny přestárlého bytového fondu. Předpokládá se výstavba individuálních rodinných a bytových domů. Město vyčlenilo pro výstavbu bytových domů území u nemocnice, kde plánuje vybudovat několik desítek bytů v bytových domech. Další lokality pro výstavbu rodinných domů jsou rozmístěny po celém Náchodě.

### 2.2.5 Životní prostředí

Město Náchod leží v oblasti se značně vertikálně členitým reliéfem s nadmořskou výškou mezi 342 m n. m. v centru města až po 580 m n.m. v obci Dobrošov.

Terén území města se zvedá od středové linie koryta řeky Metuje k okrajovým vyvýšeninám. Údolní středová část města je díky sníženému provětrávání a vysokému zatížení tranzitní dopravou více zatížena znečištěním ovzduší s výskytem inverzních situací a zvýšenou hlukovou zátěží.

Značná část území města je zalesněna a lesní komplexy místy vstupují až do zástavby a jsou přirozenou součástí zeleně ve městě. Řeka Metuje protéká městem v S-J směru a ve středu města se stáčí k Z-JZ-J. Říční niva Metuje tvoří přirozený biokoridor, který odděluje okolní hřebeny. V severní části města se nivní oblast rozšiřuje a je převážně zatravněna. Pro intenzivní zemědělskou činnost je možné využívat pouze náhorní plošiny. Velká část trvale travních pozemků ve svažitém terénu je využívána k pastevectví.

### Ochrana ovzduší

Vertikální členitost terénu města komplikuje optimální rozptyl nečistot v ovzduší. Některé lokality v rámci města náležejí k územím se značně omezenými, místy až kritickými přirozenými ventilačními schopnostmi. K rozptylově nejvíc problematickým oblastem patří údolí Metuje v místních částech Bražec, Staré Město nad Metují a U Metuje. Terénní

podmínky města jsou příznivé pro vznik místní cirkulace vzduchu s inverzním a smogovým charakterem. Negativně je emisemi ovlivněno 70 – 80 % území města.

Město Náchod se nachází v oblasti podhůří Orlických hor, jedná se o mírně znečištěnou oblast. Denní limity měřených imisí nebývají překračovány. V ročních průměrných koncentracích může být překračován limit oxidu dusičitého a imise prachu. Výskyt poletavých prachových částic je lokálně zvýšen především v centru města a v blízkosti silničního průtahu. Nejhorších hodnot dle dostupných měření dosahují imise benzo(a)pyrenu, u něhož jsou roční koncentrace překračovány.

Sledování znečištění ovzduší je prováděno měřeními 2x ročně (v letním a zimním období) v místech, kde se předpokládá nejvyšší znečištění, zpravidla v centru města v blízkosti tranzitního průtahu. V roce 2006 bylo provedeno mimořádné jednorázové souběžné měření na několika místech města najednou. Byly získány informace o prostorovém rozložení znečištění ovzduší. Celkově nejvíce zatíženými oblastmi znečištění ovzduší jsou střed města, Nový Svět, Náchodské Podzámčí, Babí a Běloves.

V denní dobu je původcem znečištění nejvíce doprava, v nočních hodinách to jsou více exhalace z průmyslových podniků. Mobilní zdroje znečištění (spalovací motory) jsou významnými producenty oxidů dusíku, oxidu uhelnatého a prachu. Realizací výstavby obchvatu města by mohlo emisní zatížení centra města v jednotlivých ukazatelích klesnout.

Mezi velké stacionární zdroje znečištění ovzduší zařazené v kategorii REZZO 1<sup>10</sup> se ve městě Náchod řadí KA Contracting CR s.r.o - Teplárna Náchod, Rubena a.s. provoz Velké Poříčí a Merkurtis s produkcí mj. organických sloučenin, Bartoň textilní závody, Integraf, Prádelny a čistírny Náchod s produkcí tetrachloretylenu.

Dálkovým přenosem je ovzduší v Náchodě ovlivňováno zdroji v Hronově, Polici nad Metují a elektrárnou v Poříčí. Při východním proudění má vliv produkce exhalátů z polské strany (Kudowa Zdrój, Klodsko).

### **Ochrana vod**

Kvalita vody v řece Metuji je negativně ovlivňována především komunálními odpadními vodami z města a splachem ze zemědělské půdy. V 90. letech 20. století se kvalita vody v Metuji pohybovala ve IV. jakostní třídě<sup>11</sup> tzn. silně znečištěná voda: stav povrchové vody, který byl ovlivněn lidskou činností tak, že ukazatele jakosti vody dosahují hodnot, které vytvářejí podmínky umožňující existenci pouze nevyváženého ekosystému. Po rozsáhlé výstavbě ČOV pro rozhodující zdroje znečištění, městské ČOV v Náchodě, hronovsko – náchodské veřejné kanalizaci a po dalších opatřeních se v období 1990 - 2000 stav jakosti povrchových vod podstatně zlepšil.

V současné době řeka Metuje v Náchodě stabilně dosahuje jakostní třídy III. znečištěná voda: stav povrchové vody, který byl ovlivněn lidskou činností tak, že ukazatele jakosti vody dosahují hodnot, které nemusí vytvořit podmínky pro existenci bohatého, vyváženého a udržitelného ekosystému. Kvalitu povrchových vod může dále zlepšit intenzifikace všech velkých a středních ČOV, zejména pro odstraňování nutrientů, především fosforu. Ke snížení nadměrného bakteriálního znečištění povrchových vod by bylo potřebné přistoupit k důslednému hygienickému zabezpečení veškerých vyčištěných komunálních odpadních vod a k dalším opatřením.

ČOV Náchod - Bražec je dimenzována na 60 tis. EO a její využití je v současnosti cca 2/3. Po rekonstrukci bude naddimenzovaná kapacita upravena na 44 tis. EO. K největším producentům odpadních vod ve městě se vedle ČOV řadí Teplárna Náchod.

<sup>10</sup> REZZO 1 (Zvláště velké a velké zdroje znečišťování - stacionární zařízení ke spalování paliv o tepelném výkonu vyšším než 5 MW a zařízení zvláště závažných technologických procesů) Dle evidence ČHMÚ přístupné na [www.chmi.cz/uoco/data/emise/gnavemise.html](http://www.chmi.cz/uoco/data/emise/gnavemise.html)

<sup>11</sup> ČSN 757221 - Jakost vod - Klasifikace jakosti povrchových vod,

Náchod se hydrogeologicky nachází v blízkosti území CHOPAV (Chráněná oblast přirozené akumulace vod) Polická pánev. Útvar české křídové pánve má mimořádný hydrogeologický význam jako hlavní zásobárna podzemní vody nejen pro Náchod, ale i široký region.

Velký ochranný význam mají i rozsáhlá pásma hydrologické ochrany zdrojů minerální vody v Bělavě. Na území města jsou lokalizovány prameny minerálních vod a kyselky. Minerální zřídla v okolí Náchoda jsou typem přírodních výstupných minerálních pramenů. Slabě alkalicko-zemité kyselky, silně uhlíčitě jsou Ida a Hedva v Bělavě (9 - 9,3°C, zachycené v malých hloubkách) a zemito – sulfaticko - salinická kyselka v Náchodě. V Bělavě byly donedávna lázně na léčení oběhové soustavy, poruchy zažívacího ústrojí, neuralgie, jaterní a ledvinové nemoci aj.

### **Ochrana před hlukem**

Město Náchod je zatíženo zvýšeným hlukem především z automobilové dopravy. Limity přípustné hladiny hluku jsou překračovány především v oblasti mezinárodního silničního průtahu městem silnice I/33. Z měření hluku bylo zjištěno, že počet obyvatel vystavených hluku nad 60 dB činí více než 4000, z toho v úseku Rybárna - státní hranice téměř 3000. Nadměrnému hluku s hladinou nad 70 dB je zatíženo 1000 obyvatel města.

Zjištěný dlouhodobě neuspokojivý stav je v rozporu s hygienickými normami a přináší značná zdravotní rizika pro místní obyvatele, přičemž hlukové zatížení se trvale zvyšuje s rostoucí intenzitou automobilové dopravy.

Komplexní řešení dopravy ve městě a maximální odklon tranzitní dopravy mimo centrum města související s plánovanou výstavbou obchvatu města jsou hlavními předpoklady pro snížení hlukové zátěže a zdravotních rizik pro obyvatele.

Hlukové zatížení železniční dopravou se vyskytuje pouze místně, v oblastech kde železniční tratě procházejí v těsné blízkosti obytných budov.

### **Zvýšení kvality urbanizované krajiny a zeleň ve městě**

Intravilán města Náchoda je obklopen členitou krajinou s velkým podílem lesních porostů a zeleně, které místy zasahují až k obytné zástavbě. Tyto lesní a zelené plochy mají velký význam z hlediska kvality urbanizované krajiny a pro obyvatele města mají především rekreační funkci. Nejvýznamnějšími jsou lesní oblast Montace a svah nad městem se zámkem a jeho parkově upraveným okolím. Velký rekreačně-turistický a krajinářsko-estetický význam mají rovněž plochy zeleně podél údolí Metuje.

Vysoký podíl zeleně ve městě Náchodě je typický především pro okrajové části města, kde se rozkládají poměrně rozlehlé zelené plochy tvořené především lesními porosty, trvale travními porosty. Vysoký je podíl tzv. ostatní zeleně, která je dle územně plánovací dokumentace města částečně určená k zástavbě, částečně ji je možné změnit na zeleň s rekreační funkcí nebo parky a přispět tak ke zvýšení kvality obytného prostoru města a image města. V urbanizované části města, především v centru, tvoří zelené plochy zejména parky (Regnerovy sady, Děčko, Lázeňský park v Bělavě), zeleň zahrad a obytných souborů.

K plochám zeleně se ve městě počítají rovněž zelené plochy v rámci průmyslových areálů, zeleň školních a kulturních zařízení, zdravotních zařízení a sportovních areálů. Dále zeleň dopravních staveb a železničních tratí, stromořadí, ochranná zeleň vodních toků a vodních ploch, zahrádkářská zeleň a plochy hřbitovů.

Město Náchod má zpracovaný „Generel městské zeleně“ z roku 1999. Tento dokument vyhodnocuje aktuální stav zeleně a celkem 63% ploch zeleně hodnotí jako nestabilní, přičemž největší podíl nestabilních ploch je v kategoriích zeleň zdravotnických zařízení, ostatní zeleň a parky. Nestabilitu území zvyšuje prostorové rozdělení města železničními tratěmi ve směru jihozápadozápadním. Podíl nestabilních ploch lze výrazně zmenšit systémovými opatřeními v oblasti údržby zeleně.

Péči o městskou zeleň zajišťují Technické služby Náchod s.r.o. (dále jen Technické služby), případně další subjekty a vlastníci daných pozemků. Celková výměra ploch zeleně se ve městě stabilizovala a mírně se zvyšuje, zejména zásluhou nově vzniklých zelených ploch v okolí nové zástavby (bydlení, občanská vybavenost a další), ale i zásluhou rozšiřování zeleně dopravních staveb a dalších. Zeleň lokálně plní funkci izolační bariéry obytných částí a klidových zón.

### **Ochrana přírody**

Do jihovýchodního území města Náchod, k.ú. Jizbice, zasahuje Přírodní rezervace Peklo, která se rozprostírá v oblasti řeky Metuje. Hluboce zaříznuté a meandrující koryto řeky Metuje do skalního podloží a jejího přítoku Olešenky představují zachovalé přírodní ekosystémy s výskytem původních a přírodě blízkých lesních společenstev. Vyskytují se zde mnohé druhy chráněných rostlin a živočichů. Lokalita Peklo má mimořádný krajinný a estetický význam a je využívána především k rekreaci.

V katastrech města Náchoda jsou vyznačeny a zmapovány prvky územního systému ekologické stability (ÚSES). Nejdůležitějším prvkem regionálního ÚSES je v jižní části území zachycující nadregionální biocentrum Peklo a regionální biocentrum Na Vrchách. V severní části města se nachází regionální biokoridor Pavlišov.

V katastru města jsou registrovány rovněž významné krajinné prvky – lom Běloves a luční enkláva Dobrošov. Zoologicky významná je výskytem netopýrů a vrápenců lokalita Na Drázkách v k.ú. Babí.

### **Nakládání s odpady**

Likvidace směsných komunálních odpadů ve městě Náchodě probíhá pravidelným svozem. Skládání směsných odpadů je uskutečňováno mimo katastr města na skládku v Křovicích. Celkové množství vyprodukovaného směsného odpadu v posledních letech spíše stagnuje, výrazně se však zvyšuje podíl vyříděných složek odpadů (v roce 2007 o 11%). Množství separovaného odpadu v Náchodě přibližně kopíruje hodnoty průměru za ČR. Separovaný odpad je likvidován pravidelným svozem a následně převážně recyklován na další využití. Město Náchod je zapojeno do systému EKO-KOM a současně do dalších systémů zpětného odběru elektroaparátur a chemických zdrojů elektrického proudu.

V průměru vyprodukuje jeden obyvatel Náchoda (údaje za rok 2007) 238 kg odpadu/rok, z něj je 210 kg směsného odpadu a 28 kg vyříděného odpadu (papír, sklo, plast, tetrapack).

Ve městě je rozmístěno celkem 320 (r. 2007) kontejnerů na separovaný odpad (142 na plast, 98 na sklo a 80 na papír) a zřízen je pro občany sběrný dvůr pro odpady kategorie N a O. Sběr nebezpečného odpadu, velkoobjemového odpadu a bioodpadu je prováděn 2x ročně.

### **Zdroje energie**

Teplárna Náchod je jediným velkým zdrojem elektrické energie ve městě a největším zdrojem tepla na území města Náchoda. Zásobuje teplem vlastní závod a velkou část města pomocí soustavy CZT.

Stávající systém dodávky el. energie do města a místních částí je dostatečný z hlediska pokrytí území el. energií a výkonové dimenzování stávajících trafostanic umožňuje částečné zvýšení stávajícího el. příkonu pro nové potenciální odběry el. energie.

Město Náchod je v současné době zásobováno zemním plynem pomocí dvou tlakových systémů a to systému PN 25 a systému PN 40. Některé okrajové části města nejsou plynofikovány (Jizbice, Dobrošov, Pavlišov a Malé Poříčí).

Ve městě Náchod je spalováno především hnědé uhlí, v malém množství koks, a to především v malých lokálních zdrojích tepla. Dominantní spotřebu hnědé uhlí má centrální zdroj tepla – Teplárna Náchod.



Spotřeba kapalných paliv je ve městě Náchodě zastoupena především v Teplárně Náchod, kde spalují LTO. Spalování ostatních plynných a kapalných paliv ve městě Náchodě není známo.

Jako obnovitelný zdroj energie pro výrobu tepla je částečně využívána biomasa, která je spalována v lokálních kotlích v rodinných domech a některých malých dřevozpracujících provozovnách.

V městské části Běloves je v provozu malá vodní elektrárna se soukromým provozovatelem a z hlediska zásobování s nepatrným lokálním významem. Alternativní energetické zdroje jsou zastoupeny tepelnými čerpadly pro vytápění některých rodinných domů.

Vzhledem k přírodním podmínkám je ve městě Náchodě možný další rozvoj využití biomasy jako zdroje tepla, částečné využití solárních systémů jako lokálního zdroje a rozvoj instalace tepelných čerpadel, především u rodinných domů a nové bytové výstavby.

### **Optimalizace hospodaření s energiemi**

Město Náchod má zpracovanou Územní energetickou koncepci města, která definuje opatření a doporučení k rozvoji energetiky ve městě s předpokladem maximálního ekonomického a ekologického hospodaření s energiemi.

V centrálním zdroji tepla soustavy CZT, tj. v Teplárně Náchod by bylo možno zajistit snížení spotřeby paliva zvýšením účinnosti zdroje. Realizace takových opatření spojená s investicemi a zásahy do současného provozu teplárny ve vazbě na ekonomický provoz teplárny je však plně na zvážení vlastníka tohoto zdroje.

Podstatné snížení tepelných ztrát je možno dosáhnout rekonstrukcí systému CZT spočívající ve zredukování stávajících parních rozvodů a jejich náhrada teplovodními rozvody.

Nejvyšší potenciál úspor ve spotřebitelských systémech soustavy CZT je v bytové sféře, a to především v bytových domech. Podstatné úspory v dodávce tepla lze především dosáhnout zateplováním plášťů a střech stávajících objektů, další úspory v dodávce tepla a TUV pak lze dosáhnout zavedením měření a především regulace otopných systémů.

Lokální tepelné zdroje využívají jako paliva především zemní plyn, tuhá paliva, biomasu a el. energii. Jedná se především o vytápění rodinných domů, bytových domů, které nejsou napojeny na soustavu CZT, budovy občanské vybavenosti a průmyslové a výrobní provozovny. Pro lokální tepelné zdroje je možné uvažovat s úsporami ve výrobě tepla vyregulováním objektů, zateplením plášťů objektů, přechodem na zdroje paliv s lepší účinností spalování.

Město Náchod je situováno v podhůří Orlických hor s předpokladem rozvoje produkce biomasy, především dřevních štěpků a rychle rostoucích dřevin. Z tohoto důvodu je nutné podporovat využití biomasy, především u lokálních zdrojů tepla. Obecně je z ekologického hlediska nutná podpora jakéhokoliv způsobu využití obnovitelných zdrojů energií.

### **Protipovodňová opatření**

Ve městě Náchodě je část území přímo ohrožena povodňovými stavy. Jedná se především o údolní část podél řeky Metuje a jejich přítoků Radechovka, Střela a další. Největší tzv. letní povodně z nadměrných regionálních srážek byly zaznamenány v červnu 1979 a v červenci 1997. Povodňové vlny na řece Metuji se vyvíjejí relativně pomalu a jejich vývoj lze obvykle dobře předpovídat. Tzv. zimními povodněmi z tání sněhu je město Náchod ohroženo jen minimálně a v lokálním měřítku. Město má zpracovaný „Povodňový plán“, v němž jsou mj. vytyčeny lokality při ohrožení N-letou vodou. Nejpravděpodobnější vznik povodně na území města je následkem rozvodnění Metuje. Oblasti postižené tzv. 100 letou vlnou jsou zaneseny ve stanoveném záplavovém území. Nejničivější účinky může povodeň způsobit v tzv. aktivní zóně záplavového území. Tato zóna je stanovena na území cca 5 m od hranice stávajícího toku a dále na vybraných územích (Malé Poříčí – Za Vodou, Běloves – Na Horním Konci).

Město Náchod každoročně vynakládá finanční prostředky na zlepšení protipovodňové ochrany obyvatel. Průběžně jsou zdokonalována protipovodňová opatření jak stavebního, tak provozního charakteru. Nepříznivě může ovlivnit povodňovou situaci v Náchodě opožděná nebo neprovedená manipulace na pohyblivých jezích (Teplárna, Pivovar, Mlýn). Z toho důvodu je nutné, aby v případě vyhlášení III. SPA pro tok Metuje, byl jejich průtočný profil zcela vyhrazen.

### **Krizového řízení a prevence rizik**

Město Náchod má zpracovaný dokument "Rozpracování vybraných úkolů krizového plánu Královéhradeckého kraje ve správním obvodu obce s rozšířenou působností Náchod" z roku 2005, který vychází z Krizového plánu Královéhradeckého kraje (KPK) jakožto základního dokumentu obsahujícího souhrn opatření a postupů k řešení krizových situací. Tento dokument obsahuje souhrn opatření a postupů k řešení krizových situací ve správním obvodu ORP Náchod, tedy souhrn plánovacích, metodických a informačních dokumentů, používaných při rozhodovací, řídicí a koordinační činnosti při krizové situaci.

Dokument souhrnně analyzuje možná rizika pro město a jeho okolí a stanovuje jejich řešení při výskytu. Uvádí rovněž přehled sil a prostředků a stanovuje typové a operační plány (např. povodňový plán, traumatologický plán, plán k řešení povodně velkého rozsahu, plán havárie velkého rozsahu chemickými látkami, plán k řešení narušení dodávek tepelné energie, pitné vody nebo potravin velkého rozsahu a další) .

Dokument "Rozpracování vybraných úkolů z KPK" se průběžně aktualizuje a souhrnná aktualizace se provádí v tříletých cyklech od jejich schválení.

## **2.2.6 Přitažlivost města**

Město Náchod svojí doloženou existencí sahá až do 13. století. V současnosti historický ráz města dokladuje především centrum města se zámkem na skalnaté vyvýšenině a čtvercovým náměstím a přilehlými uličkami s několika významnými stavbami. Mezi nejvýznamnější stavební památky ve městě patří zámek, budovy radnice, měšťanský dům (dnes muzeum), dům Cyrila Bartoně (dnes knihovna), secesní hotel a divadlo „U Beránka“ z počátku 20.století a z moderních staveb např. Bartoňova vila. Historické jádro města je pro svoje výtvarné a kulturní hodnoty vyhlášené od roku 1985 městskou památkovou zónou.

Novodobá etapa rozvoje města nastala po 2.světové válce. V roce 1960 byly k Náchodu připojeny obce Babí, Běloves, Bražec a Malé Poříčí a v 80. letech obce Lipí, Jizbice, Dobrošov, Pavlišov, Vysokov a Starkoč. Poslední dvě jmenované obce se po roce 1989 od Náchoda opět odtrhly.

Dynamický průmyslový rozvoj města především ve 20. století narušil dřívější postupný harmonický rozvoj osídlení krajiny a začal být narušován vyššími nároky na dopravu (výstavba železnice), bydlení (výstavba sídlišť) a negativně začal působit na životní prostředí. Urbanistická struktura města je zásadně ovlivněna terénem krajiny a neplánovitě vznikajícím osídlením. Údolní část je osovité rozdělena náspem železniční tratě, v jejíž blízkosti byly neplánovitě zakládány textilní továrny a další objekty průmyslové výroby. Prázdná místa byla doplněna především občanskou a obytnou zástavbou, která od 50. let 20. století přestala respektovat urbanistickou a architektonickou image města. Dodnes je tedy město postiženo nesourodou výstavbou především v centrální zóně města a dochází k nepříznivým střetům historické a novodobé zástavby. Venkovský ráz okrajových částí města s individuální zástavbou narušují objekty panelových sídlišť.

V centrální části města postupně dochází k utlumování průmyslové výroby, která by dle územního plánu mohla být i částečně přemístěna do vhodnějších lokalit. Původní průmyslové areály a výrobní objekty v centru města postupně mění svoje funkční využití především na drobné provozovny, občanské služby a částečně bydlení. Městská část

Běloves je historicky spjata s lázeňskou funkcí města. Pro obnovu lázeňství jsou v Náchodě připraveny územní podmínky a jejich obnovení spadá k atributům posílení přitažlivosti města.

Na území města se nachází několik zchátralých, nevyužívaných či nevhodně užívaných objektů a ploch. Jsou mezi nimi především průmyslové a výrobní objekty, ale i objekty občanské vybavenosti a služeb (např. budovy areálu lázní Běloves). Převážná většina těchto objektů a ploch je v soukromém vlastnictví, což zpravidla komplikuje jejich rekonstrukci či obnovu využívání.

## 2.2.7 Doprava

Město Náchod má výhodnou dopravní polohou na mezinárodní silniční trase E67 z hlediska ekonomického rozvoje území a z pohledu cestovního ruchu. Významná je zejména poloha města v blízkosti hraničního přechodu Náchod – Běloves. Celkově lze konstatovat, že silniční a železniční síť zajišťuje poměrně dobré dopravní spojení Náchoda s jednotlivými regionálními centry i s většinou obcí Náchodského regionu. Nevyhovující a nedostatečné je autobusové dopravní spojení Náchoda přes hranice na Kudowu Zdroj a přilehlé pohraničí a limitující je rovněž chybějící železniční propojení česko-polského příhraničního regionu. Městu Náchod a celému náchodskému regionu také citelně chybí přímé a rychlé železniční spojení s centrem Královéhradeckého kraje a s hlavním městem ČR. Náchod s vnitrozemím propojuje silnice I/33 (Kutná Hora-Hradec Králové-Jaroměř-Náchod). Tato silnice je pod označením E67 zařazena do evropské dopravní sítě. V Náchodě - Bělovsi překračuje státní hranici a pokračuje dále do Polska. Jedná se o významnou a velmi frekventovanou mezinárodní dopravní tepnu již využívá zejména kamionová přeprava.

### ***Železniční doprava***

Územím města Náchoda prochází železniční trať č. 026 Choceň-Náchod-Meziměstí a nedaleko od města Náchod prochází trať č. 032 Jaroměř-Trutnov. Mezi oběma tratěmi je vybudována tříkilometrová úvratňová spojka mezi Václavicemi a Starkočí (trať č. 033). Trať č. 026 zajišťuje nejen osobní ale i nákladní přepravu.

### ***Autobusová doprava***

Velmi významným druhem dopravy v Náchodě je autobusová doprava, která zajišťuje téměř veškerou hromadnou přepravu osob uvnitř Náchodského mikroregionu a má výrazný podíl na přepravě cestujících za hranice mikroregionu. Všechny dálkové i regionální spoje zastavují na autobusovém nádraží v Náchodě. Toto nádraží celkově nevyhovuje současným standardům. Jedná se zejména o křižování autobusů, pěších a hustého ostatního silničního provozu. Zcela chybí vlastní nádražní budova. Celý region Náchodska má vhodné podmínky pro rozvoj veřejné hromadné dopravy a pokračování optimalizace veřejné dopravy.

### ***Cyklostezky***

Vzhledem k značně výškově členitému terénu, husté zástavbě a stávající silniční síti ve městě není příliš mnoho prostoru pro budování cyklostezek, které by mohli využívat lidé pro každodenní dojížděku do zaměstnání a do škol či k rekreačním a turistickým účelům. Běžně je využívána cyklostezka vedoucí z ulice 1. máje ke státní hranici a do polské Kudowy Zdroj. Dokončení celého systému cyklostezek by pravděpodobně přispělo ke snížení nehodovosti a zvýšení pocitu bezpečí účastníků silničního provozu.

### ***Problémy v oblasti dopravy***

Kvalitu života obyvatel Náchoda ovlivňuje především vedení tranzitní dopravy centrem města, což způsobuje značné dopravní přetížení. S touto skutečností také úzce souvisí zvýšené ohrožení chodců a cyklistů a vyšší hluková a imisní zátěž zejména ve směru na hraniční přechod Běloves. Řešením této nepříznivé situace by mohlo být vybudování obchvatu města, čímž by došlo k výraznému zklidnění dopravy v Náchodě. Situaci ve

vnitřním dopravním systémem také zhoršuje současný nevyhovující stav autobusového nádraží, nedostatek parkovacích míst v centru města a absence garážového domu či záchytného parkoviště s dostatečnou kapacitou parkovacích míst.

Z hlediska železniční dopravy se jako problém jeví technicky zastaralé železniční tratě směrem na Meziměstí a Nové Město nad Metují, chybějící propojení s Polskem směrem na Kudowou Zdro a Klodzsko a neexistence přímého železničního propojení Náchoda s Hradcem Králové a Prahou.

Nedostatečné propojení Náchoda hromadnou dopravou (autobusovou a železniční) působí částečně jako bariéra ekonomického rozvoje např. výměny pracovních sil, bariéra pro turistický ruch a pohyb lázeňských hostů mezi Běloví a Kudowou Zdrójí.

Dobře fungující dopravní infrastruktura je podmínkou pro úspěšný rozvoj nejen města Náchod, ale i celého regionu, neboť vyřešení nepříznivé dopravní situace by znamenalo zvýšený zájem investorů pro vstup do území.

## 2.2.8 Hospodaření města

Hospodaření města je v této části kapitoly podrobeno velmi stručné finanční analýze zahrnující analýzu příjmů a výdajů města, ukazatele finanční analýzy, odhad a objem rozpočtových prostředků pro samosprávné rozvojové aktivity města. Analýza se věnuje období za posledních 5 let a následujících 3 let (rozpočtový výhled).

Město hospodaří se svým majetkem a prostředky svého rozpočtu zejména v souladu se zákonem č. 128/2000 Sb., o obcích, ve znění pozdějších předpisů a zákonem č. 243/2000 Sb., o rozpočtovém určení výnosů některých daní územním samosprávným celkům a některým státním fondům (zákon o rozpočtovém určení daní), ve znění pozdějších předpisů.

Zejména na základě zákona o rozpočtovém určení město inkasuje předem státem určený podíl na celostátním výnosu daní. Daňové příjmy patří mezi hlavní zdroje příjmů rozpočtu města, na celkových příjmech se podílejí dlouhodobě 42 % (v roce 2003) až 56 % (v roce 2005). Jejich podíl pravděpodobně nebude růst, do příjmů od roku 2007 nejsou započítány ostatní dotace, které strukturu příjmů pravděpodobně podstatně změní. V každém případě je město poměrně silně odkázáno na vnější zdroje.

Nedaňové příjmy se podílely dlouhodobě na celkových příjmech od 4,2 do 6,4 %. Ani tyto příjmy nemají charakter výdělku, protože jsou do nich zahrnuty například příjmy z poskytovaných služeb obyvatelstvu (služby spojené s bytovým hospodářstvím, městskou knihovnou, pečovatelskou službou, přijaté nájemné od škol, nájemců bytů atd.).

Dotace patří mezi významné zdroje rozpočtových příjmů a souvisejí obecně s výkonem těch činností, které je město povinno vykonávat na základě obecně závazných právních předpisů. Jejich podíl na celkových příjmech se v minulosti pohyboval kolem 23 %. Tyto příjmy mají jednoznačné určení a město s nimi nemůže disponovat ve smyslu použití na jiné než předem dané účely. K takovým dotacím patří dotace ze státního rozpočtu na státní správu, školství apod. (položka 4112 rozpočtové skladby), neinvestiční dotace od obcí (4121) a převody z vlastních fondů hospodářské činnosti (4131).

Ostatní dotace přijaté v letech 2003 až 2006 (rozdíl mezi Příjmy celkem a Příjmy po navýšení o ostatní dotace) jsou dotace od státu tvořící platby určené na výplatu sociálních dávek. S hospodařením města tyto průběžné položky nesouvisejí a jsou dále postoupeny konkrétním příjemcům dle příslušných právních norem.

Kapitálové příjmy patří svým podílem z minulosti ve výši 6 až 12 % mezi ty, které nejsou nevýznamné, jejich kolísavost mezi jednotlivými roky z nich však činí nestabilní příjem, i když významný z hlediska zdrojů pro následné investice. Do kapitálových příjmů patří prodej městského majetku (zejména bytů, pozemků apod.), patří sem však i zálohy na tyto prodeje.

## Rozvoj lázeňského města

Výše celkových příjmů za minulá léta vykazují poměrně značné odchylky, což souvisí s povinností města zajišťovat činnosti, kterými je pověřeno (ORP, POU), nebo se jedná o změnu financování výdajů v organizacích města (například školství od roku 2005), kdy dochází k poklesu celkového rozpočtu. Tyto vnější faktory potom znesnadňují tvorbu rozpočtu a rozpočtového výhledu (aktuálně do roku 2012).

Výdajovou stranu rozpočtu tvoří zejména běžné výdaje směřující do běžně vykonávaných činností souvisejících se zajištěním chodu úřadu a všech organizací města (například škol). Běžné výdaje tvořily v minulosti cca 80 % všech výdajů.

Menší část rozpočtových výdajů tvoří kapitálové výdaje, které se podílely na celkových výdajích 20 %. Kapitálové výdaje představují zejména investice do dlouhodobého majetku města a investiční transfery (platby) a půjčky zejména organizacím veřejného sektoru (příspěvkovým a neziskovým organizacím).

Tabulka 12 Rozpočet a rozpočtový výhled (v tis. Kč)

PŘÍJMY	Skutečnost (S)				Rozpočet	Výhled (V)				
	S 2003	S 2004	S 2005	S 2006		R 2007	V 2008	V 2009	V 2010	V 2011
Daňové příjmy	172 286	189 129	201 288	199 551	205 774	224 160	224 131	228 614	233 186	237 850
Nedaňové příjmy	18 546	18 299	19 073	20 152	18 486	16 759	18 000	18 000	18 000	18 000
Dotace 4112+4121+4131	92 375	90 053	85 042	95 705	39 692	40 785	40 820	41 636	41 720	42 554
Kapitálové příjmy	30 369	32 609	21 251	53 066	23 293	15 591	5 000	5 000	5 000	5 000
<b>Příjmy celkem</b>	<b>313 576</b>	<b>330 090</b>	<b>326 654</b>	<b>368 474</b>	<b>287 245</b>	<b>297 295</b>	<b>287 951</b>	<b>293 250</b>	<b>297 906</b>	<b>303 404</b>
Příjmy po navýšení o ostatní dotace	406 306	435 636	356 883	418 758	287 245	297 295	287 951	293 250	297 906	303 404
VÝDAJE	S 2003	S 2004	S 2005	S 2006	R 2007	V 2008	V 2009	V 2010	V 2011	V 2012
Běžné výdaje	343 741	362 464	264 462	304 795	228 102	244 947	248 761	256 482	262 338	271 436
Kapitálové výdaje	74 380	59 911	109 755	86 170	82 413	57 245	25 000	30 000	30 000	30 000
<b>Výdaje celkem</b>	<b>418 121</b>	<b>422 375</b>	<b>374 217</b>	<b>390 965</b>	<b>310 515</b>	<b>302 192</b>	<b>273 761</b>	<b>286 482</b>	<b>292 338</b>	<b>301 436</b>
<b>SALDO PŘÍJMŮ A VÝDAJŮ</b>	<b>-11 815</b>	<b>13 261</b>	<b>-17 334</b>	<b>27 793</b>	<b>-23 270</b>	<b>-4 897</b>	<b>14 190</b>	<b>6 768</b>	<b>5 568</b>	<b>1 968</b>
FINANCOVÁNÍ	S 2003	S 2004	S 2005	S 2006	R 2007	V 2008	V 2009	V 2010	V 2011	V 2012
Změna stavu na účtech	2 183	-700	36 585	-15 478	16 889	3 679	0	0	0	0
Splátky	-11 539	-12 561	-19 251	-12 315	-26 619	-8 782	-14 190	-6 768	-5 568	-1 968
Úvěry	21 171	0	0	0	33 000	10 000	0	0	0	0
<b>Financování celkem</b>	<b>11 815</b>	<b>-13 261</b>	<b>17 334</b>	<b>-27 793</b>	<b>23 270</b>	<b>4 897</b>	<b>-14 190</b>	<b>-6 768</b>	<b>-5 568</b>	<b>-1 968</b>

VÝDAJE DLE ODVĚTVÍ	Skutečnost (S)				Rozpočet	Výhled (V)				
	S 2003	S 2004	S 2005	S 2006		R 2007	V 2008	V 2009	V 2010	V 2011
10 - útvar tajemníka	60 375	57 907	56 050	60 564	63 387	70 523	74 049	77 752	81 639	85 721
11 - výstavba	539	1 384	1 452	669	1 575	1 600	550	650	650	650
12 - majetek	121 757	116 034	148 742	154 973	121 498	102 512	75 750	84 043	85 789	90 687
13 - finanční	13 934	13 828	10 238	9 545	7 577	15 660	15 000	15 000	15 000	15 000
14 - školství	108 282	109 090	25 846	23 184	22 079	22 583	22 400	22 600	22 800	23 000
16 - kultura a sport	20 312	23 044	25 405	28 910	25 214	24 116	24 000	24 000	24 000	24 000
17 - hasiči	1 130	1 113	821	1 463	3 360	1 159	800	800	850	850
18 - policie	1 368	1 864	1 725	1 201	933	699	800	800	850	850
19 - správa	27 195	22 249	20 288	25 715	29 411	29 452	28 000	28 500	28 500	28 500
20 - životní prostředí	4 964	14 863	19 131	17 685	19 430	19 880	18 700	18 700	18 700	18 700
21 - doprava	42	427	169	1 242	1 925	1 930	1 900	1 900	1 900	1 900
28 - sociální	58 223	60 572	64 350	65 814	14 126	12 078	13 300	13 300	13 300	13 300
<b>Výdaje celkem</b>	<b>418 121</b>	<b>422 375</b>	<b>374 217</b>	<b>390 965</b>	<b>310 515</b>	<b>302 192</b>	<b>275 249</b>	<b>288 045</b>	<b>293 978</b>	<b>303 158</b>

Zdroj: MÚ Města Náchoda

## Rozvoj lázeňského města

Saldo rozpočtu představuje rozdíl mezi celkovými příjmy a výdaji rozpočtu v daném roce. Kladný rozdíl město může použít na dodatečné výdaje, záporný rozdíl je nutné financovat z rezerv města, případně z bankovního úvěru. Saldo se v minulosti na celkových výdajích nepodílelo více jak 4,6 % (v roce 2005). Rozdíl je obvykle kryt bankovním úvěrem, protože souvisí s investiční akcemi daného roku. V průběhu let docházelo ke kladným i záporným saldům, přičemž v delším časovém období se rozdíly vyrovnávají, čímž nedochází ke kumulaci rozpočtových schodků. Na překlenutí dočasného nedostatku finančních prostředků město využívá kontokorentní úvěr.

Způsob hospodaření města se odráží nejen v ročních rozpočtech, vyjadřujících celkový objem příjmů a výdajů a ve struktuře jednotlivých položek na příjmové a výdajové straně rozpočtu (rozpočtového výhledu), ale také v objemu a struktuře investičního a oběžného majetku města a objemu a struktuře zdrojů jeho krytí.

Výše jednotlivých položek rozvahy na straně aktiv a pasiv představuje obvyklou výši, kterou vykazuje město stejné velikostní kategorie jakou má Náchod. Do stálých aktiv tvořící největší položku na straně aktiv patří veškerý nemovitý majetek ve vlastnictví města (například budova městského úřadu, komunikace apod.) nebo jeho organizace (školy, apod.). Příspěvkové organizace sídlící v objektech v majetku města v nich působí na základě smlouvy o výpůjčce.

Tabulka 13 Rozvaha města (v tis. Kč)

<b>ROZVAHA</b>	<b>2003</b>	<b>2004</b>	<b>2005</b>	<b>2006</b>	<b>2007</b>
<b>AKTIVA celkem</b>	<b>1 958 888</b>	<b>1 959 092</b>	<b>2 010 376</b>	<b>2 139 721</b>	<b>2 213 662</b>
<b>Stálá aktiva</b>	<b>1 838 602</b>	<b>1 841 413</b>	<b>1 938 267</b>	<b>2 056 549</b>	<b>2 143 147</b>
Dlouhodobý nehmotný majetek	7 878	8 205	12 502	13 876	16 964
Dlouhodobý hmotný majetek	1 329 467	1 331 953	1 424 510	1 538 051	1 621 561
Dlouhodobý finanční majetek	501 256	501 255	501 255	504 622	504 622
<b>Oběžná aktiva</b>	<b>120 285</b>	<b>117 679</b>	<b>72 109</b>	<b>83 171</b>	<b>70 516</b>
Zásoby	392	848	685	736	616
Pohledávky	51 992	45 724	42 450	40 977	41 268
Finanční majetek	11 217	11 760	11 243	9 014	9 590
Prostředky rozpočtového hospodaření	59 771	59 445	17 125	32 390	18 675
Přechodné účty aktivní	-3 087	-98	606	54	367
<b>PASIVA celkem</b>	<b>1 958 888</b>	<b>1 959 092</b>	<b>2 010 376</b>	<b>2 139 721</b>	<b>2 213 662</b>
<b>Vlastní zdroje</b>	<b>1 837 009</b>	<b>1 855 069</b>	<b>1 907 154</b>	<b>2 047 331</b>	<b>2 125 801</b>
Majetkové fondy	1 741 610	1 760 839	1 858 019	1 994 167	2 084 198
Finanční a peněžní fondy	22 855	25 604	2 244	2 650	2 113
Zdroje krytí prostředků rozp. hospodaření	7 089	6 741	0	0	980
Výsledek hospodaření	65 454	61 885	46 891	50 514	38 510
<b>Cizí zdroje</b>	<b>121 878</b>	<b>104 022</b>	<b>103 222</b>	<b>92 388</b>	<b>87 860</b>
Dlouhodobé závazky	0	0	3 839	2 336	2 248
Krátkodobé závazky	28 620	23 161	31 033	34 018	23 984
Bankovní úvěry a půjčky	93 386	80 860	68 350	56 034	61 628
Přechodné účty pasivní	-128	1	0	0	0

Zdroj: MÚ Města Náchoda

Položka Dlouhodobý finanční majetek představuje kromě jiného majetkové účasti města v osobách s rozhodujícím a podstatným vlivem. Město vlastní 99 % společnosti BERÁNEK Náchod a.s., jež provozuje hotelové služby a 100 % společnosti PIVOVAR NÁCHOD a.s. Dále má město 100 % majetkové podíly ve společnostech Lesy města Náchoda, spol. s r. o.,

Správa budov Náchod, s.r.o. a Technické služby Náchod s.r.o. Lesy města Náchoda, spol. s r.o. obhospodařují mimo jiné městské lesy, Správa budov Náchod vykonává správu budov a bytů, které jsou ve vlastnictví města a Technické služby Náchod s.r.o. zajišťují technické a komunální služby pro město a jeho občany.

Zadluženost města ve vztahu k jeho celkovému disponibilnímu majetku je poměrně nízká, poměr cizích pasiv na celkových aktivech nevykazuje od roku 2003 vyšší hodnoty než 6,2% (rok 2003). Poměr bankovních úvěrů a aktiv nepřesáhl od roku 2003 hodnoty 4,8% (rok 2003). Nízká zadluženost vytváří potenciál pro přijetí úvěrů na potřebné plánované investice.

Zadluženost města, resp. jeho dluhy je možné vztáhnout k objemu rozpočtu města, a to porovnáním ročních splátek dluhů (dluhovou službu) a ročních příjmů rozpočtu. Zadluženost města je v tomto případě poměrně vysoká, na konci roku 2007 dosáhla 0,22 (22%). Ministerstvo financí ČR<sup>12</sup> vypočítává každoročně obcím a krajům ukazatel dluhové služby, přičemž považuje za hraniční hodnotu ukazatele ve výši 30 %.

Vzhledem k tomu, že výše ukazatele dluhové služby je sledovanou veličinou v případě požadavků obcí na dotace (nad 30 % obec dotaci nemusí získat!), mělo by město Náchod upřít pozornost na to, aby nevykázalo dluhovou službu nad tuto hranici, byť je zde samozřejmě ještě určitá rezerva ve výši maximálních ročních splátek (cca 30 mil. Kč ročně). Z toho důvodu je nutné sledovat roční splátky dluhů, nelze uvažovat o tzv. jednorázových splátkách, které by se projevíly v ukazateli velmi negativně, a to i přes evidentně velmi nízké zadlužení města.

Z ukazatele dluhové služby a celkové zadluženosti města bankovními úvěry je možné dovodit reálné možnosti města v oblasti získání dalších bankovních úvěrů nebo jiných cizích zdrojů za účelem dalšího rozvoje města. Možnosti města Náchoda jsou v tomto směru poměrně široké, ovšem za podmínky správného strukturování dluhu, viz výše.

Tabulka 14 Ukazatel dluhové služby (v tis. Kč)

Číslo řádku	Název položky	Odkaz na rozpočtovou skladbu	Stav k 31.12.2007
1	daňové příjmy (po konsolidaci)	třída 1	221 470,56
2	nedaňové příjmy (po konsolidaci)	třída 2	19 408,91
3	přijaté dotace - finanční vztah	položka 4112 + 4212	38 002,54
4	dluhová základna	ř.1 + ř.2 + ř.3	<b>278 882,01</b>
5	úroky	položka 5141	3 905,57
6	splátky jistin a dluhopisů	položky 8xx2 a 8xx4	55 824,54
7	splátky leasingu	položka 5178	678,87
8	dluhová služba	ř.5 + ř.6 + ř.7	<b>60 408,98</b>
9	<b>UKAZATEL DLUHOVÉ SLUŽBY</b>	ř.8 děleno ř.4	<b>0,22</b>

Zdroj: MÚ Města Náchoda

<sup>12</sup> Povinně vypočítáván každý rok na základě Usnesení vlády č. 346 z 14.4.2004 o Regulaci zadluženosti obcí a krajů pomocí ukazatele dluhové služby. Jedná se v podstatě o poměr dluhové služby (splátek úroků a jistin) a dluhové základny (daňových a nedaňových příjmů a dotací).

Tabulka 15 Splátkový kalendář úvěrů a půjček města od 1.1.2008 (v tis.Kč)

Rok	Hypoteční úvěr - SUN	ČS - komunikace Českoskalická	KB úvěr - SUN II	KB - pozemky	Celkem
2008	2 014	4 800	1 968	0	8 782
2009	0	4 800	1 968	9 060	15 828
2010	0	4 800	1 968	0	6 768
2011	0	3 600	1 968	0	5 568
2012	0	0	1 968	0	1 968
2013	0	0	1 968	0	1 968
2014	0	0	1 968	0	1 968
2015	0	0	1 968	0	1 968
2016	0	0	1 968	0	1 968
2017	0	0	1 968	0	1 968
2018	0	0	1 968	0	1 968
2019	0	0	1 968	0	1 968
2020	0	0	1 968	0	1 968
2021	0	0	1 970	0	1 970
<b>Celkem</b>	<b>2 014</b>	<b>18 000</b>	<b>27 554</b>	<b>9 060</b>	<b>56 628</b>

Zdroj: MÚ Města Náchoda

Hypoteční úvěr SUN II je splácen z úhrad od občanů, jeho účelem byla výstavba bytových domů.



Tabulka 16 Významné investice města v období 2005 - 2008

Název	Popis projektu / akce	Období realizace	Rozpočet projektu / akce (Kč)	Dotace v Kč	Název grantu / programu
Stavební úpravy Městské knihovny v Náchodě	Dům č.p. 105 v ulici Kamenice byl zrekonstruován na sklad knih, v přízemí a mezipatře vznikla půjčovna knih pro dospělé, v prvním poschodí pro děti. Zároveň byla obnovena čítárna a studovna. Dům je prohlášenou kulturní památkou, patřící s kompaktně dochovaným interiérem k významným dokladům stylu funkcionalizmu a stylu Árt Déco.	8/2002 - 11/2005	18 799 366	MK ČR 1 520 000 KHK 220 000	MK ČR: Program regenerace městských památkových rezervací a městských památkových zón KHK: KPM-PP/109/2004, MG200502 Podpora péče o nemovité a movité kulturní památky
Okruh T.G.Masaryka - Cyklostezka ul. Kladská v Náchodě	Byly vytvořeny podmínky pro bezpečnou, celoročně sjízdnou a kvalitní cyklistickou dopravu pro turistiku i dopravní obsluhu území mezi příhraničními obcemi na obou stranách hranice.	6/2005 - 12/2005	9 682 130	EU 7 261 597 SR 484 106	INTERREG IIIA, Česká republika - Polsko
Rekonstrukce zimního stadionu Náchod	Byla provedena nástavba, stavební úpravy pod tribunou. Vybudovány či rekonstruovány byly šatny sportovců včetně příslušenství, kancelář hokeje, sociální zařízení pro imobilní občany. Dále bylo vyměněno opláštění haly, provedeny stavební úpravy strojovny chlazení a další stavební úpravy.	5/2005 - 11/2005	19 414 466	SR 13 100 000	x
Výstavba přístupových a obslužných komunikací v průmyslové zóně Náchod - Staré Město nad Metují	Projekt řešil výstavbu přístupových a obslužných komunikací včetně manipulačních a parkovacích ploch v areálu průmyslové zóny.	2005 - 2006	16 711 355	NP PHARE 4 525 319 SR 5 033 880	PHARE - Grantové schéma na podporu podnikatelské infrastruktury
Rekonstrukce Jiráskova koupaliště Město Náchod	Úpravami došlo k opravě bazénových van vložením nových betonových do stávajících, výměně rozvodů bazénové vody a kanalizace, modernizace úpravny bazénové vody a výměně povrchů zpevněných ploch v okolí bazénů. Dále bylo vyřešeno zásobování koupaliště zdrojovou vodou. Město Náchod vystavělo novou úpravnu povrchové vody.	5/2006 - 5/2007	25 866 641	SR 15 000 000	x

## Rozvoj lázeňského města

Název	Popis projektu / akce	Období realizace	Rozpočet projektu / akce (Kč)	Dotace v Kč	Název grantu / programu
Cyklostezka Bražec - lávka Ostrovy	Bezpečná a celoročně sjízdná cyklostezka mezi Náchodem a Novým Městem nad Metují	8/2007 - 11/2007	7 979 763	SFDI 4 704 000 Kč KHK 1 559 200 Kč	SFDI - Výstavba a údržba cyklistických stezek PRK-SPD 200704 - Podpora cyklodopravy v návaznosti na Konceptci cyklodopravy KHK
Stavební úpravy Domu dětí a mládeže Děčko,	Byly provedeny stavební úpravy objektu v Zámecké ulici č.p. 243. Objekt je využíván pro mimoškolní aktivity dětí, mládeže i dospělých.	5/2005 až 10/2007	9 669 929	MK ČR 250 000 KHK 150 000	MK ČR - Program regenerace městských památkových rezervací a městských památkových zón KHK KPM-PP/109/2004, KPG200702 - Obnova památkového fondu na území KK kraje
Regenerace panelového sídliště Plhov v Náchodě (1. - 4. etapa)	Proběhla regenerace nejstaršího panelového sídliště v Náchodě, v rámci které byly vytvořeny podmínky pro postupnou přeměnu monofunkčního sídliště na atraktivní polyfunkční část města. V jednotlivých etapách byla řešena doprava (rekonstrukce místních komunikací a chodníků, výstavba parkoviště), základní občanská vybavenost (rekonstrukce sportovního hřiště ZŠ Plhov, víceúčelového hřiště, dětských hřišť). V závěrečné etapě v roce 2008 je plánována rekonstrukce komunikací a chodníků, výsadba zeleně, vytvoření parku a vybavení sídliště mobiliářem.	2004 - 2007	33 793 932	MMR 20 030 000	Program Podpory bydlení, Podprogram Podpora regenerace panelových sídlišť

Zdroj: MÚ Města Náchoda

## 2.2.9 Správa věcí veřejných

### ***Náchod - centrum veřejné správy***

Město Náchod zajišťuje výkon samostatné působnosti zejména podle zákona č. 128/2000 Sb., o obcích (obecní zřízení), ve znění pozdějších předpisů, ale i dalších právních předpisů ve svém územním obvodu. V základním rozsahu vykonává státní správu (s výjimkou věcí, které patří do působnosti Zastupitelstva města, Rady města a zvláštních orgánů města).

Náchod rovněž zajišťuje dle zákona č. 314/2002 Sb., o stanovení obcí s pověřeným obecním úřadem a stanovení obcí s rozšířenou působností výkon přenesené působnosti pro více obcí. Správní obvod Města Náchoda jako obce s pověřeným obecním úřadem (POU) je vymezen územím obcí Borová, Česká Čermná, Dolní Radechová, Kramolna, Náchod, Nový Hrádek, Studnice a Vysokov.

Správní obvod Města Náchoda jako obce s rozšířenou působností (ORP) je vymezen územím obcí Bezděkov nad Metují, Borová, Brzice, Bukovice, Červená Hora, Červený Kostelec, Česká Čermná, Česká Metuje, Česká Skalice, Dolní Radechová, Horní Radechová, Hoříčky, Hronov, Kramolna, Lhota pod Hoříčkami, Litoboř, Machov, Mezilečí, Náchod, Nový Hrádek, Police nad Metují, Říkov, Slatina nad Úpou, Stárkov, Studnice, Suchý Důl, Velká Jesenice, Velké Petrovice, Velké Poříčí, Vestec, Vysoká Srbská, Vysokov, Zábrodí, Žďár nad Metují, Žďárky a Žernov.

### ***Městský úřad - orgán města komunikující s veřejností***

Městský úřad zajišťuje jako orgán města všechny činnosti, které je povinen vykonávat na základě obecně závazných právních předpisů.

V základním rozsahu svěřeném obci vykonává zejména státní správu, s výjimkou věcí, které patří do působnosti Zastupitelstva města a Rady města a zvláštních orgánů města, a to pro svých 20 961<sup>13</sup> občanů. Dále vykonává přenesenou působnost pro obce ve správním obvodu obce s pověřeným obecním úřadem (POU) pro dalších 4 549 občanů a obce ve správním obvodu obce s rozšířenou působností (ORP) pro dalších 35 992 občanů (celkem 61 432).

Správní agendy městského úřadu jsou rozděleny podle jejich věcného zaměření do následujících odborů: Odbor správy majetku a financování, Odbor školství, kultury, sportu a cestovního ruchu, Odbor správní, Odbor životního prostředí, Odbor dopravy a silničního hospodářství, Odbor výstavby a územního plánování, Odbor obecní živnostenský úřad, Odbor sociálních věcí a zdravotnictví a Odbor kanceláře tajemníka.

Veřejnost může využít k vyřízení svých záležitostí a jednání s konkrétními osobami na městském úřadě úřední hodiny. Za účelem usnadnění komunikace město na svých internetových stránkách [www.mestonachod.cz](http://www.mestonachod.cz) zveřejnilo v přehledné formě rozsah působnosti jednotlivých odborů, formuláře k vyplnění, způsoby řešení tzv. „životních situací“, obsahující komentář a postupy vyřizování nejrůznějších záležitostí, ke kterým v životě obvykle dochází.

Za účelem usnadnění komunikace město rovněž zřídilo elektronickou podatelnu pro příjem podání učiněných v elektronické podobě. Tato podání Městský úřad v Náchodě vyřizuje stejnými postupy jako podání neelektronická.

Jako velmi efektivní řešení komunikace úřadu s občanem se ukázala tzv. elektronická obsluha občana, jež umožňuje objednání přes webové rozhraní. Prostřednictvím této služby je možné se objednat k vyřízení určité záležitosti na konkrétní den a hodinu.

Součástí informací poskytovaných prostřednictvím internetových stránek je úřední deska, jež obsahuje různá oznámení, veřejné vyhlášky, rozhodnutí, pozvánky, dražební vyhlášky ad. Veřejnost je informována také o obsahu nařízení města a obecně závazných vyhlášek.

<sup>13</sup> Počet obyvatel k 1.1.2007.

Veřejnost je informována kromě úřední desky rovněž prostřednictvím tiskového centra umístěného na internetových stránkách města. Zde občané nacházejí informace prostřednictvím tiskových zpráv (z jednání Zastupitelstva města a Rady města), tiskové mluvčí a je zde záložka určená novinářům (tiskové konference).

Město na svých internetových stránkách zveřejňuje také údaje o dalších orgánech města, včetně kontaktů na zastupitele a jejich právními předpisy vymezené působnosti, programů jednání zastupitelstva a jejich usnesení, dále o personálním složení komisí a výborů města.

Součástí internetových stránek jsou rovněž informace o krizovém řízení, městské policii, kulturních a sportovních nadacích, organizacích města a jejich činnosti ad. Město nezapomíná ani na zájemce o takové informace, jakými jsou například údaje charakterizující území Náchodska, mapy Náchoda a nejbližšího okolí, informace o ubytování, městech a obcích regionu, kulturních a sportovních zařízeních. Součástí prezentace jsou i odkazy na památky, tipy na výlety a virtuální prohlídka města.

Město věnuje oblasti komunikace s občanem poměrně značnou pozornost. V lednu 2008 byla na Městském úřadu v Náchodě zprovozněna nová služba pro občany v rámci celostátního projektu Czech point (Český Podací Informační Národní Terminál). Občané na modrým logem označených pracovištích městského úřadu získají ověřené výstupy z veřejných informačních systémů veřejné správy (výpis z Katastru nemovitostí, výpis ze Živnostenského rejstříku či výpis z Obchodního rejstříku) a výstup z neveřejných systémů veřejné správy (v současnosti výpis z Rejstříku trestů).

Město bylo v dubnu 2008 oceněno na konferenci Internet ve státní správě a samosprávě v Hradci Králové za své internetové stránky. V rámci vyhlášení celostátního kola soutěže Zlatý erb 2008 získaly Zvláštní cenu společnosti Microsoft v kategorii města při soutěži Zlatý erb. V celkovém hodnocení webové stránky města obsadily 5. místo.

Město vydává informační měsíčník pro občany města „Náchodský zpravodaj“ v nákladu 5 000 kusů. Zde město, jeho organizace a ostatní zájemci z řad občanů, spolků a firem mají možnost informovat o své činnosti, plánech, historii apod.

Město zlepšuje kvalitu a výkonnost své administrativní činnosti. Veřejnou správu považuje jako službu občanovi, služby jsou klientsky orientovány a flexibilně reagují na jejich potřeby.

Na internetových stránkách města je možné nalézt odkazy na televizní vysílání soukromé regionální televize TěVé Náchod, jejíž spoty jsou zde umístěny v týdenních intervalech.

### ***Integrovaný přístup města k udržitelnému rozvoji***

Město Náchod má k dispozici Zastupitelstvem města schválený platný územní plán sídelního útvaru Náchoda ze 7. 9. 1998, jehož návrhové období je stanoveno do roku 2010. Výchozí stav vykazuje skutečnosti z let 1991-1997. Územní plán je průběžně aktualizován dle potřeb města a jeho občanů. Dosud byly provedeny tři platné změny územního plánu (poslední třetí byla schválena Zastupitelstvem města 24.9.2007). V současnosti je v jednání čtvrtá změna, jež je ve fázi návrhu zadání. Do konce roku 2008 mají občané možnost podávat na městský úřad žádosti o pátou změnu, která bude projednávána až v průběhu roku 2009.

Občané mají rovněž možnost vyjádřit se na veřejných jednáních Zastupitelstva města a na Městském úřadě v Náchodě podat připomínky a podněty k zásadám prostorového a funkčního uspořádání území města a k připravovaným investičním záměrům města.

Zastupitelstvo města schválilo dne 26. 9. 2005 Strategický plán rozvoje Náchodska, zahrnující území obcí Náchod, Borová, Česká Čermná, Dolní Radechová a Kramolna. Plán zahrnuje všeobecnou analýzu území včetně průzkumu podnikatelského prostředí, průzkumu nestátních neziskových organizací a názorového průzkumu veřejnosti, a dále strategickou část, jež obsahuje vizi a prioritní oblasti (Doprava a infrastruktura, životní prostředí, Ekonomika a průmysl, Občanská vybavenost, služby – kvalita života, Cestovní ruch a česko-polská spolupráce).

### **Sítě a výměna zkušeností**

Město Náchod je členem asociací a sdružení, což mu umožňuje podílet se na aktivitách patřících do společného zájmu, a to ať už jde o jejich regionální nebo odvětvovou či oborovou působnost. Město tak může předat či sdílet zkušenosti s ostatními a realizovat své záměry, jež mají nadregionální dopad.

Město Náchod je členem:

- Euroregion Glacensis, 1996<sup>14</sup>
- Sdružení historických sídel Čech, Moravy a Slezska, 1992
- Partnerský výbor měst okresu Náchod - Warrington, 1993
- Občanské sdružení Orlicko-kladský varhanní festival, 3/1999
- Svaz cestovního ruchu Branka, 6/2000
- Sdružení lázeňských míst ČR, 6/2000

Město spolupracuje v oblasti výměny zkušeností ve veřejné správě s následujícími partnerskými městy ze zahraničí: Klodzko (Polsko), Kudowa Zdroj (Polsko), Warrington (Velká Británie), Halberstadt (Německo).

---

<sup>14</sup> Roky, kdy bylo členství v uvedeném sdružení schváleno Zastupitelstvem města.

## 2.3 SWOT Analýza

### 2.3.1 Silné stránky

- **Město Náchod – silné kulturně-společenské, obchodní, průmyslové a administrativní centrum regionu**
- **Historický ráz centra města s dominantou zámku a okolí**
- **Výhodná dopravní poloha na mezinárodní trase E 67 s hraničním přechodem v Bělovsi**
- **Připravenost města a území k obnově lázeňství**
- **Výskyt pramenů minerálních vod a kyselek na území města a v okolí**
- **Rozvoj ekonomiky v terciární sféře**
- **Vysoký podíl zelených ploch a lesů v katastru města**
- **Široká nabídka kulturních a volnočasových aktivit ve městě**
- **Kapacitně vyhovující nabídka mateřských, základních i středních škol a ostatních vzdělávacích zařízení ve městě**
- **Dostatek volných ploch pro výstavbu nových domů a bytů**
- **Existence vhodných ploch pro výrobu a služby na okraji města**
- **Vysoký podíl účastníků veřejné hromadné dopravy**
- **Zvyšující se podíl separovaného odpadu pro recyklaci**
- **Schopnost realizovat projekty (lidské a finanční kapacity, vytvořené řídicí struktury)**
- **Fungující komunikace města a jeho organizací s veřejnými a soukromými subjekty působícími ve městě**
- **Nízká zadluženost města**

### 2.3.2 Slabé stránky

- Chátrající a nevyužívaný lázeňský komplex v Bělovsi
- Neuspokojivý stavební a technický stav a nedostatečná vybavenost veřejných prostorů
- Vedení tranzitní dopravy centrem města Náchod – nevybudovaný obchvat města
- Neexistence přímého železničního spojení s Hradcem Králové a Prahou a absence železničního propojení s polskou lázeňskou oblastí Kudowa Zdroj a Klodzskem
- Zvýšená hluková a částečně imisní zátěž obyvatel centra města z nadměrné dopravy
- Narušená urbanistická struktura a image města nekoncepční a nevhodnou výstavbou především ve 20. století
- Zvýšené ohrožení chodců a cyklistů z důvodu silného dopravního provozu
- Nevyhovující autobusové nádraží v Náchodě
- Lokalizace větších objektů průmyslového charakteru v širším centru města
- Nedostatečné propojení mezi nabídkou škol (zejména středních a učebních oborů) a poptávkou podnikatelského sektoru
- Přítomnost nevyužitých a chátrajících průmyslových a dalších areálů a ploch ve městě (brownfields)
- Nedostatečná propagace a prezentace atraktivit města a okolí

### 2.3.3 Příležitosti

- **Poloha města v příhraniční oblasti s dobrým dopravním propojením a hraničním přechodem do Polska**
- **Příznivé přírodní podmínky pro rozvoj lázeňství, rekreace a turistického ruchu**
- **Vybudování lázeňského komplexu v Bělovsi a obnova tradice lázeňství ve městě**
- **Zvýšení využívání alternativních a méně znečišťujících energetických zdrojů především k vytápění**
- **Přemístění průmyslové výroby z širšího centra města do vhodnějších okrajových lokalit**
- **Region s příznivými podmínkami pro rozvoj veřejné hromadné dopravy**
- **Zkvalitnění dopravní dostupnosti města hromadnou i individuální dopravou**
- **Napřímení železniční tratě Jaroměř – Náchod pro zvýšení investiční atraktivity města**
- **Vybudování železničního propojení a posílení autobusové dopravy Náchod – Kudowa Zdroj pro zvýšení intenzity turistického ruchu**
- **Využití a rozšíření česko-polské spolupráce především v ekonomickém rozvoji a cestovním ruchu**
- **Pokračování optimalizace veřejné dopravy a rozvoj integrované dopravy**
- **Uplatnění integrovaného přístupu řešení dlouhodobých potřeb města**
- **Propojení úřadu na celostátní síť e-government**
- **Využití bývalých průmyslových a zemědělských areálů pro nové podnikatelské aktivity**
- **Rozvoj malých a středních firem jako nositelů ekonomických aktivit a zaměstnanosti**
- **Nárůst soukromých investic živnostníků, firem a místních obyvatel**
- **Realizace projektů z rozpočtu EU**



### 2.3.4 Hrozby

- **Nepříznivý demografický vývoj města spojený s nedostatečnou reprodukční schopností obyvatel a celkovým stárnutím populace**
- **Snižující se ekonomická aktivita obyvatel a zvyšující se nároky na sociální služby spojené se změnou demografické struktury obyvatel**
- **Zhoršení kvality životního prostředí nadměrným dopravním zatížením a průmyslovým zatížením v centru města**
- **Nevhodný zábor kvalitní půdy a zeleně ve prospěch výstavby**
- **Nedostatečná ochrana města a obyvatel před přírodními živly (např. protipovodňová opatření, eroze půdy)**
- **Chátrající a nevyužívané objekty a plochy ve městě (brownfields)**
- **Menší atraktivita území pro investory vzhledem k nevyhovující dopravní dostupnosti (přetížené komunikace I /33, II /33 Náchod – Hronov, absence dálnice, úvrat'ová železnice)**
- **Omezené rozvojové možnosti města z důvodu morfologie terénu a rozdělení dopravními tepnami**

## **2.4 Souhrnné zhodnocení podmínek rozvoje města a zdůvodnění výběru tématu**

Socioekonomická analýza města Náchoda popisuje současný stav jednotlivých oblastí ve městě a nastiňuje možný budoucí vývoj či tendence. Závěry socioekonomické analýzy synteticky shrnuje SWOT analýza, která na základě předchozích analytických poznatků a výstupů identifikuje silné a slabé stránky města, příležitosti a hrozby rozvoje města. Ze závěrů analytické části, včetně SWOT, vyplývají tematické oblasti a problematické okruhy, které jsou důležité pro rozvoj města.

Město Náchod je silným regionálním centrem regionu česko-kladského pomezí. Leží při hranicích s Polskem, se kterým jej spojuje hraniční přechod Běloves na mezinárodní tranzitní trase E 67.

Krajina Náchodska leží na styku podhůří Orlických hor a Krkonoš a svým reliéfem a přírodními hodnotami je vhodným potenciálem pro celoroční turistiku a cestovní ruch. Výskyt pramenů minerálních vod na Náchodsku podmínil rozvoj lázeňství v tomto regionu. Nedaleko od lázní Běloves se nacházejí lázeňské areály na polském území.

Z hlediska ekonomického rozvoje se ve městě Náchodě silně rozvíjí terciární sektor. Průmyslová výroba byla v posledních letech utlumena. Problematická je částečně urbanistická struktura města, která byla v několika etapách výstavby narušena momentálními potřebami a trendy. Důsledkem je nevhodná lokalizace velkých průmyslových areálů v širším centru města a neuspořádané prolínání s obytnými lokalitami. Průmyslová výroba v širším centru města je postupně utlumována a původní výrobní areály jsou přebudovávány na nové využití především drobných služeb, občanské vybavenosti a částečně na bydlení. Přesto si město zachovalo historický ráz s dominantou zámku a historického centra.

Negativní lokální ovlivnění životního prostředí způsobuje dopravní přetížení mezinárodního silničního koridoru E 67, který prochází centrem města. Dopravní dostupnost města by se zlepšila vybudováním rychlostní komunikace R11 ve směru Hradec Králové – Jaroměř – Trutnov – Královec – Lučavka a vybudováním přímého železničního spojení města Náchoda s Hradcem Králové a Prahou. Vnitřní dopravě ve městě by výrazně odlehčilo vybudování silničního obchvatu města. Pro cestující hromadnou dopravou je potřeba vybudovat přestupní terminál hromadné dopravy v prostoru dnešního autobusového a vlakového nádraží a modernizovat železniční trať a v neposlední řadě posílit autobusovou hromadnou dopravu přes hranice do Polska. Obnovení železničního spojení mezi Náchodem a Kudovou Zdrój by přiblížilo a turisticky lépe propojilo lázeňské pohraničí.

Město Náchod je spádovým střediskem občanských a veřejných služeb pro širší region severovýchodní části kraje. Ve městě je zajištěna základní ambulantní zdravotní péče a nachází se zde oblastní nemocnice.

Město Náchod má lázeňský statut, ale lázeňská činnost zde byla cca před 15 lety ukončena, čímž město ztratilo část návštěvníků a turistů, kteří do města přijížděli nejen za lázeňskými službami, ale také za dalšími atraktivitami ve městě a v blízkém okolí. Blízkost sousedního Polska a podobný charakter ekonomických činností na území regionu česko-kladského pomezí může být na Náchodsku rozvíjen za intenzivní česko-polské spolupráce a to nejen v oblasti cestovního ruchu.

Velkou příležitostí pro další rozvoj Náchoda a jeho okolí je statut lázeňského města. V katastru města Náchod se vyskytují prameny minerálních vod a kyselek (Ida a Hedva), které byly v minulosti využívány především k lázeňským účelům. Pramen Ida byl rovněž stáčen a distribuován do obchodní sítě.

Obnova lázeňského komplexu a oživení tradice lázeňství jsou dobré předpoklady pro rozvoj cestovního ruchu, včetně vícedenního turismu, na Náchodsku a služeb vzájemných se na lázeňskou péči.

Město Náchod má ve spolupráci se soukromým investorem velký zájem obnovit lázeňství a na něj navázané činnosti a služby ve městě. Stávající lázeňský areál je v soukromém vlastnictví. Jeho stavebně-technický stav je nevyhovující, zchátralý a několikrát poškozený povodněmi a jeho rekonstrukce by byla velmi náročná a problematická. Město Náchod má zpracovanou studii proveditelnosti „Rekonstrukce, výstavba a zprovoznění lázní Běloves“ podle níž je optimálním řešením výstavba nového lázeňského komplexu v návaznosti na stávající lokalitu. Pro jeho vybudování město Náchod poskytlo vhodné pozemky lokalizované již mimo zátopovou oblast a má zájem se podílet na vybudování potřebné infrastruktury k obnově lázeňství ve městě. O výstavbě nového lázeňského komplexu vyjednávají zástupci města Náchoda s potencionálním investorem.

IPRM Náchoda je orientován na téma „Rozvoj lázeňského města“, které zahrnuje nejen záměr obnovy lázeňského areálu, ale také zkvalitnění infrastruktury ve vazbě na lázeňství, zkvalitnění občanských a veřejných služeb, zvýšení přitažlivosti města jako lázeňské destinace a posílení lázeňské image s orientací na návštěvníka resp. lázeňského hosta.

Téma IPRM zahrnuje následující podtémata ve vazbě k hlavnímu tématu:

- obnova lázeňství,
- zdravotní služby,
- občanské služby,
- volnočasové aktivity včetně sportovních a kulturních,
- rekreace a turistika,
- dopravní dostupnost města,
- přeshraniční spolupráce,
- veřejná prostranství a zeleň ve městě,
- vzhled města.

Pro IPRM Náchoda byla dle Metodického pokynu MMR zvolena prioritní oblast „Přitažlivé město“, která se zaměřuje na zkvalitnění infrastruktury ve městě, především pro veřejné, občanské, volnočasové služby, cestovní ruch a rozvoj podnikatelských služeb, obnovu zanedbaných území a objektů ve městě, regeneraci a revitalizaci veřejných prostranství a dalších aktivit vedoucích ke zlepšení vzhledu a image města a zvýšení kvality života ve městě.

Město Náchod má k naplnění tématu „Rozvoj lázeňského města“ prostřednictvím IPRM připraveno a vytipováno několik projektů, které je možné spolufinancovat ze zdrojů EU, a které jsou svým zaměřením v souladu s operačními programy ČR, především s ROP Severovýchod, OP Přeshraniční spolupráce ČR-Polsko a OP ŽP.

## 3 Popis tématu

### 3.1 Kvantitativní i kvalitativní popis tématu

Léčebné tradice v Náchodě sahají již do poloviny 19.století, kdy byly zdejší lázně známy především svými kvalitními a oxidem uhličitým dostatečně sycenými prameny. Dynamického rozvoje doznaly lázně Běloves na přelomu 19.a 20. století, kdy se zde léčili především nemocní v rámci obecné rekonvalescence. Jednalo se o obecnou lázeňskou léčbu, léčbu poruch hybnosti, nemocí nervových apod. Po druhé světové válce, resp. v 50. letech, se lázně Běloves staly součástí státních lázní Poděbrady. Své léčebné funkce plnily ještě do počátku 90. let 20. století především pro kardiologické pacienty na cca 80 lůžkách. V roce 1992 byla uplatněna restituční ze strany rodiny Honlových a lázně byly předány potomkům původních majitelů. V malé privatizaci pak byl prodán a poté odstaven nový závod, stáčírna minerální vody Ida. Lázně přestaly fungovat v letech 1992-96.

Jedním z nepříznivých faktorů, které přispěly k ukončení provozu byla skutečnost, že lázeňské objekty byly dislokovány do „záplavové oblasti“ v blízkosti řeky a povodně, které je v posledních letech zaplavily způsobily jejich celkovou devastaci. Proto je v současné době jakákoliv rekonstrukce areálu neefektivní a budovy jsou určeny k demolici. Areál nových lázní by měl být vybudován na tzv. „zelené louce“, v sousedství původních lázeňských budov a pozemků. Stávající lázně by měly po nezbytných úpravách sloužit jako relaxační a wellness zóny.

Město Náchod má zpracovanou studii proveditelnosti „Rekonstrukce, výstavba a zprovoznění lázní Běloves“ z roku 2008, kde jsou popsány a specifikovány jednotlivé možné varianty obnovy lázeňství ve městě. Aktuálně je pozornost cílena k variantě výstavby zcela nového lázeňského komplexu na městem připravených pozemcích s využitím soukromých investic zahraničního partnera. Město Náchod je této variantě nakloněno a na realizaci projektového záměru se podílí především poskytnutím vhodné lokality pro výstavbu komplexu a vybudováním základní i doprovodné infrastruktury a zkvalitněním služeb souvisejících a navazujících na tradici lázeňství.

Areál lázní je začleněn v přírodním prostředí atraktivních podorlických a náchodských krajinných útvarů v příhraničních lesích podél hranic s Polskem, což jsou lokality vhodné pro celoroční turistiku. Lázeňství je rozvinuto také v sousední polské Kudowě Zdroji. Vzdálenost mezi těmito dvěma lázeňskými destinacemi je minimální a po otevření hranic jsou otevřeny možnosti na vzájemnou spolupráci mezi lázeňskými městy a propojení lázeňského česko-kladského pomezí především intenzitou turistického ruchu a lázeňským potenciálem.

Dále je v této lokalitě možnost provozování zájmových aktivit jakými jsou myslivost, rybářství, atd. V blízkosti lázní Běloves se nacházejí velmi vyhledávané historické památky. Výhodou je také blízkost kulturního a společenského centra města Náchoda s cca 20 tis. obyvateli. Kromě tradičních lázeňských hostů je tedy reálný předpoklad příjezdu dalších potenciálních klientů se zájmem o relaxaci, rehabilitaci, sport, společenské a kulturní vyžití. Další výhodou lázní Běloves je celkem dobrá dopravní dostupnost, napojení na dálkové komunikace z Rychnova nad Kněžnou – silnice Praha – Hradec Králové – Ostrava – Náchod, přechod do Polska, dobré vlakové spojení a možnost dojezdu až do areálu. Konkurenční výhodou je navíc absence jiných lázeňských, rehabilitačních a relaxačních kapacit v regionu Náchodska (nejbližší lázeňská místa Velichovky a Lázně Bělohrad) a také skutečnost, že tato lokalita poskytuje dostatečnou zásobu léčivého přírodního pramene, minerálního zdroje Ida, který lze využívat jak k minerálním koupelím, tak i k pitným kúram. Tato voda je čerpána od roku 1932 a její průtok (2,5 l/s) bude i v budoucnu dostačující k lázeňskému použití i k případnému stáčení do lahví.

Celý projekt znovuobnovení lázní je zaměřen na pacienty s nemocemi oběhového ústrojí (indikační skupina II). Léčba těchto nemocí zde měla vždy tradici a je poptávaná také

zdravotními pojišťovnami. Dále je v projektu počítáno s léčbou a prevencí onkologických onemocnění (indikace I), neurologických onemocnění (indikace VI) a nemocí pohybového ústrojí (indikace VII). Projekt má přímou návaznost na primární lékařskou péči (časná rehabilitace po kardiochirurgických operacích).

Klimatické podmínky předurčují toto místo pro klimatoterapii. V projektu je zahrnuta také nabídka „beauty“ programů, manažerských pobytů pro obnovu sil a programů vedoucích ke zlepšení psychického a fyzického zdraví. S rozvojem podnikání a obchodu je očekáván zájem tzv. business klientely o využití hotelových služeb v rámci svých obchodních cest, školení, konferencí a kongresů.

Vyjma ubytování a stravování v rámci pobytu budou lázeňským hostům sloužit také dvě kavárny, cukrárna, VIP salonek, restaurace, taneční vinárna, terasy, zahradní restaurace, konferenční prostory. Součástí lázeňského komplexu bude balneoprovoz, masáže, rehabilitační bazén, terapeutické prostory atd. Součástí wellness komplexu budou tělocvičny, sportoviště atd.

Město Náchod je připraveno koncepčně investovat do rozvoje doprovodné infrastruktury navazující na lázeňský areál.

Cílem je zvýšení atraktivity regionu z pohledu cestovního ruchu, posílení kulturně-společenského života, rozvoj navazujících terciárních služeb a podnikatelských aktivit, posílení sítě zdravotních a sociálních služeb a tím i zvýšení zaměstnanosti. Pozitivním dopadem obnovení lázeňství by mohlo být rovněž zintenzívnění turistického ruchu ve spojení s nedalekou Kudovou Zdroji, která je rovněž vyhledávanou lázeňskou destinací na polské straně příhraničního regionu.

Vzhledem ke skutečnosti, že v celém regionu Náchodska je zaznamenán útlum textilní výroby, může obnova lázní alespoň částečně zajistit nová pracovní místa a reagovat tak na celoevropské tendence rozvoje oboru lázeňství, které jsou dány především sociodemografickými a demografickými souvislostmi.

Celý projekt je tedy projektem nadregionálním nejen v rámci ČR, ale i v rámci celé Evropy, neboť je zde počítáno i se zahraniční klientelou.

Jednou z nejdůležitějších okolností úspěšného znovuoobnovení lázeňství ve městě Náchodě je příprava města pro zvýšený pohyb návštěvníků a hostů, včetně zahraniční klientely. Ve městě Náchodě je tak nezbytně nutné posílit některé prvky občanské a veřejné infrastruktury a posílit celkovou image města a zvýšit jeho atraktivitu vzhledem k potenciálu rozvoje lázeňství a cestovního ruchu.

Na spokojenost klientů lázní má vliv nejen samotná lázeňská péče, ale také další faktory, jako je například kvalita navazujících zdravotních a sociálních služeb, bezpečnost, čistota, přírodní prostředí, vstřícnost místních obyvatel, jazyková vybavenost atd.

Mezi silné stránky lázní Běloves patří více než stoletá lázeňská tradice. Již v minulosti byl lázeňský areál Běloves u Náchoda vyhledávaným centrem pro pobyty pacientů. Zdejší léčba byla úspěšná a pobyt v těchto lázních byl oblíbený a především tuzemskou klientelou velmi vyhledávaný. Lázně Běloves jsou proto doposud zapsány v povědomí bývalých návštěvníků.

Slabou stránkou je chátrající a nevyužívaný lázeňský komplex, navíc nevhodně situovaný v záplavové zóně. Neuspokojivý je také stav veřejných prostranství v okolí lázní a některých objektů občanské vybavenosti a veřejných služeb. Proto bude v budoucnu nutné mj. v souvislosti s rozvojem infrastruktury navazující na lázeňství posílit síť odborné zdravotní péče a vybraných sociálních služeb, které budou využívat nejen občané Náchoda a okolních obcí, ale také lázeňští hosté (kvalitní nemocniční péče, ordinace lékařů specialistů, vybrané sociální služby atd). Zvláště kvalitní nemocniční a ambulantní péče je v celém komplexu doprovodných služeb velmi významná. Na druhé straně také lázeňský komplex v Bělovsi zajišťoval již v minulosti širokou škálu nadstandardních zdravotních služeb a jeho obnovení by přispělo k vyrovnání poptávky po některých typech této zdravotní péče. Doplnění

chybějících zdravotních a sociálních služeb bude tedy ve značné míře ovlivňovat image lázní jako celku a přispěje také ke zvýšení kvality života obyvatel Náchoda a blízkého okolí. Proto je nutno tyto služby rozvíjet paralelně s obnovou a rozvojem lázní.

Příležitosti rozvoje lázeňství lze spatřovat jednak v posílení občanské infrastruktury pro návštěvníky (nádraží, dopravní mobilita v rámci města, kulturní a společenské služby a další), posílení atraktivity města z hlediska cestovního ruchu a výrazně také v otázkách vzhledu budov a veřejných prostranství ve městě a jejich funkčního využití.

## 3.2 SWOT analýza tématu

### 3.2.1 Silné stránky

- lázeňská tradice města
- připravenost města a území k obnově provozu lázní
- výhodná poloha na rozhraní rekreačních oblastí a v blízkosti polské lázeňské oblasti
- dobrá dopravní dostupnost
- výskyt léčivého přírodního pramene
- široká nabídka kulturních, vzdělávacích a volnočasových aktivit ve městě
- přítomnost zdravotnických a sociálních zařízení
- atraktivita města z hlediska cestovního ruchu
- spolupráce měst a obcí v rámci česko-kladského pomezí

### 3.2.2 Slabé stránky

- chátrající a nevyužívaný lázeňský komplex v Bělovsi
- neuspokojivý stav veřejných prostor v okolí lázeňského komplexu
- vedení tranzitní dopravy centrem města
- nevyhovující autobusové nádraží
- chátrající historické objekty ve městě
- nevyhovující stav některých objektů občanské vybavenosti a veřejných služeb
- nedostatečná propagace a prezentace města a okolí
- nedostatečně rozvinutá infrastruktura pro cestovní ruch

### 3.2.3 Příležitosti

- obnova lázeňství jako podpora pro rozšíření česko-polské spolupráce
- společná propagace česko-polského pomezí a lázeňského regionu
- nové pracovní příležitosti
- zkvalitnění zdravotnických služeb rozvojem lázeňství
- zvýšení návštěvnosti a atraktivity města pro tuzemskou i zahraniční klientelu

### 3.2.4 Hrozby

- výstavba zcela nového lázeňského komplexu na zelené louce bez tradic a architektonicky významných dimenzí
- pokles zájmu o lázeňskou péči, nenaplněnost provozu lázní
- konkurence ostatních lázní

### 3.3 Vize, globální cíl

#### Vize

**Náchod atraktivním a vyhledávaným lázeňským městem a centrem rekreace.**

#### Globální cíl

**Město Náchod přitažlivým městem s dobrou dopravní dostupností, s moderním lázeňským komplexem pro širokou škálu tuzemských a zahraničních návštěvníků, s pestrou nabídkou doprovodných služeb a volnočasových aktivit. Město s kvalitním životním prostředím, atraktivními oddychovými zónami a se zajímavým potenciálem pro rozvoj cestovního ruchu.**

### 3.4 Stanovení cílů a strategie

Město Náchod si pro svůj tématicky zaměřený IPRM zvolilo prioritní oblast (možný výběr pouze některé ze 6 prioritních oblastí)<sup>15</sup>:

#### **Prioritní oblast: Přitažlivá města**

Tato prioritní oblast byla zvolena s ohledem na zvolené téma IPRM, kterým je „Rozvoj lázeňského města“. Prioritní oblast Přitažlivá města se dle Metodického pokynu MMR zaměřuje na aktivity jako je obnova zanedbaných území města pro podnikání a služby, úprava a obnova zanedbaných nebo nedostatečně využívaných veřejných prostranství, zvýšení kvality veřejných služeb, budování a zvýšení kvality infrastruktury pro kulturu, volný čas a cestovní ruch a ochrana a obnova památek. V případě IPRM Náchoda budou tyto

<sup>15</sup>Další možné prioritní oblasti dle Metodického pokynu MMR ze srpna 2007 jsou:

- Ekonomický rozvoj
- Sociální integrace
- Životní prostředí
- Dostupnost a mobilita
- Správa věcí veřejných

aktivity naplňovány konkrétními projekty prostřednictvím opatření a aktivit, které vycházejí z vydefinované vize a globálního a specifického cíle.

Jednotlivá opatření IPRM Náchoda se v souladu s Metodickým pokynem MMR pro prioritní oblast Přitažlivá města věnují obnově zanedbaného lázeňského areálu, revitalizaci veřejných ploch a historických objektů ve městě, zkvalitnění infrastruktury pro občanské a veřejné služby a rozvoji cestovního ruchu.

### **Specifický cíl**

Specifický cíl charakterizuje cílový stav, kterého by mělo být dosaženo realizací rozvojových aktivit v daném tématu. Specifický cíl se vztahuje vždy k jedné prioritní oblasti. Pro tématicky orientovaný IPRM Náchoda s jedinou prioritní oblastí byl zvolen jediný specifický cíl:

### **Specifický cíl**

**Posílit image města zkvalitněním občanské vybavenosti, rozšířením nabídky volnočasových aktivit a šetrnou regenerací veřejných ploch a historických objektů a navázat tak na tradici lázeňství ve městě spojenou s rozvojem přeshraniční spolupráce a cestovního ruchu.**

Specifický cíl IPRM Náchoda vychází ze SWOT analýzy tématu, přičemž se snaží využít silných stránek a příležitostí, navrhnout intervence pro řešení slabých stránek a neutralizovat možné hrozby s ohledem na naplnění vize IPRM Náchoda, dle které má Náchod potenciál stát se vyhledávaným lázeňským městem a centrem rekreace.

IPRM Náchoda se zaměřením na rozvoj lázeňského města vychází z tradice lázeňství ve městě, z existence území vhodného k obnově lázní, připravenosti města tento záměr podpořit a výskytem léčivého přírodního pramene. Tyto silné stránky jsou dále podpořeny výhodnou polohou na rozhraní rekreačních oblastí včetně přilehlé polské lázeňské oblasti, dobrou dopravní dostupností města, širokou nabídkou kulturních a volnočasových aktivit, které jsou nedílnou součástí atraktivity města pro potenciální návštěvníky lázní a přítomnosti zdravotnických zařízení.

Příležitostí rozvoje lázeňského města je především zvýšení návštěvnosti města tuzemskými i zahraničními návštěvníky, rozvoj česko-polské spolupráce v oblasti cestovního ruchu a lázeňství a v neposlední řadě vytváření nových pracovních příležitostí ve městě.

Slabé stránky budou minimalizovány a řešeny prostřednictvím intervencí a konkrétních projektů navržených v IPRM Náchoda tak, aby se město stalo přitažlivým nejen pro lázeňské hosty, ale i pro další návštěvníky. Obnovením nevyužitého a chátrajícího lázeňského komplexu v Bělovsi, revitalizací veřejných ploch v okolí lázeňského komplexu i dalších exponovaných částech města, rozšířením a zkvalitněním zdravotních a sociálních služeb a další občanské vybavenosti, zkvalitněním dopravní obslužnosti a dostupnosti města a budováním základní a doprovodné infrastruktury pro rozvoj cestovního ruchu ve městě je možné výrazně přispět ke zvýšení celkové atraktivity města jako vyhledávané rekreační, turistické a lázeňské destinace.

Jednotlivé hrozby uvedené ve SWOT analýze tématu by měly být neutralizovány prostřednictvím dalších intervencí navržených v IPRM Náchoda. Díky kvalitní propagaci a marketingu bude lázeňský region prezentován nejen v ČR, ale i na polské straně, aby mohl Náchod čelit konkurenci ostatních lázní. Zkvalitněním občanské vybavenosti a rozšířením nabídky volnočasových aktivit dojde ke zvýšení atraktivity města pro potenciální návštěvníky, kteří jej budou vyhledávat také díky kvalitní nabídce souvisejících služeb. Pokud by mělo dojít k poklesu zájmu o lázeňskou péči a tudíž k nenaplnění provozu lázní, bude moci Náchod potenciálními návštěvníkům nabídnout široké spektrum dalších doprovodných služeb a aktivit vhodných pro rekreaci.



Naplňování cíle IPRM Náchoda bude realizováno prostřednictvím jednotlivých projektů. K jejich realizaci je třeba mít zajištěn dostatek finančních zdrojů a také lidské kapacity schopné projekty realizovat a řídit. IPRM Náchoda je koncipován tak, aby mohl sloužit jako podklad pro získání finančních prostředků ze strukturálních fondů EU, z nichž ČR čerpá finanční podporu prostřednictvím jednotlivých operačních programů.

Největší pozornost je vzhledem k zaměření IPRM Náchoda věnována Regionálnímu operačnímu programu, oblasti podpory 2.2. Rozvoj měst, která je určena pro města od 5 do 50 tis. obyvatel. Z této oblasti podpory může Náchod čerpat prostředky na revitalizaci a regeneraci náměstí, parků a dalších veřejných prostranství, na výstavbu a modernizaci infrastruktury pro volnočasové aktivity, na regeneraci a revitalizaci historických a kulturních památek nebo na rozvoj infrastruktury v oblasti sociální péče a zdravotnictví. Z Regionálního operačního programu vyhovují zaměření IPRM Náchoda další oblasti podpory, např. oblast podpory 3.1. Rozvoj základní infrastruktury a doprovodných aktivit v oblasti CR (aktivity týkající se rozvoje doprovodné infrastruktury pro cestovní ruch) nebo oblast podpory 1.2. Podpora projektů zlepšujících dopravní obslužnost území (aktivity zaměřené na zkvalitnění služeb veřejné dopravy).

Pro dosažení stanoveného cíle IPRM Náchoda budou využity i intervence z Operačního programu Životní prostředí. Jedná se především o oblast podpory 6.5. Podpora regenerace urbanizované krajiny, která je zaměřena na obnovu a revitalizaci sídelní zeleně a oblasti podpory 3.2. Realizace úspor energie a využití odpadního tepla u nepodnikatelské sféry. Prostřednictvím IPRM Náchoda mohou z oblasti podpory 6.5. být financovány aktivity zaměřené na obnovu a revitalizaci parků a blízké zeleně v sídelním prostředí a z oblasti podpory 3.2. především projekty zaměřené na zateplování budov a snižování energetické náročnosti.

Cílem IPRM Náchoda je také podpora přeshraniční spolupráce a společného marketingu lázeňského regionu. Pro naplnění tohoto cíle tak budou využity intervence z Operačního programu Přeshraniční spolupráce ČR – Polsko, konkrétně oblast podpory 1.1. Dopravní dostupnost s ohledem na možnosti podpory rozvoje cyklodopravy a oblast podpory 2.2. Podpora rozvoje cestovního ruchu, jejímž prostřednictvím lze čerpat podporu na aktivity zaměřené na marketing a společnou propagaci regionu, výměnu zkušeností z oblasti CR a zkvalitnění poskytovaných služeb.

Vzájemná návaznost intervencí z jednotlivých operačních programů a provázanost SWOT analýzy, priorit a aktivit bude dále analyzována v kapitole 4. Popis opatření a aktivit a v kapitole 7. Možnosti financování projektů.

## 4 Popis opatření a aktivit

Opatření jsou skupiny aktivit směřující k dosažení globálního i specifického cíle IPRM a naplňující strategii IPRM. Navržená opatření IPRM Náchoda vycházejí ze socioekonomické analýzy tématu a navazují na jednotlivé body ze SWOT analýzy. Následující tabulka dokládá provázanost jednotlivých bodů SWOT analýzy s opatřeními a aktivitami IPRM Náchoda.

Tabulka 17 Přehled provázanosti SWOT analýzy, opatření a aktivit IPRM a oblastí podpor (zaměření) operačních programů

Prioritní oblast dle MMR	Opatření IPRM	Aktivity IPRM	Bod SWOT, který IPRM řeší	ROP SV / TOP)
Přitažlivá města	1. Obnovení tradice Náchoda jako lázeňského města	1.1.Vybudování nového lázeňského komplexu v Bělovsi	S – lázeňská tradice S – výskyt léčivého přírodního pramene W - chátrající a nevyužívaný lázeňský komplex v Bělovsi O – nové pracovní příležitosti T – výstavba zcela nového lázeňského komplexu na zelené louce bez tradic a architektonicky významných dimenzí	x
		1.2.Revitalizace veřejných prostranství a okolí lázeňského komplexu v Bělovsi	S – připravenost města a území k obnově lázní W - neuspokojivý stav veřejných prostor v okolí lázeňského komplexu O – zvýšení návštěvnosti a atraktivity města pro tuzemskou a zahraniční klientelu T – výstavba zcela nového lázeňského komplexu na zelené louce bez tradic a architektonicky významných dimenzí	ROP 2.2./ OP ŽP 6.5.
	2. Zvýšení atraktivity veřejných ploch a obnova historických objektů ve městě	2.1.Regenerace a rekonstrukce historických lokalit	S – atraktivita města z hlediska cestovního ruchu W – chátrající historické objekty ve městě O – zvýšení návštěvnosti a atraktivity města pro tuzemskou a zahraniční klientelu T – konkurence ostatních lázní	ROP 2.2.
		2.2.Rekonstrukce kulturních památek sloužících k volnočasovým aktivitám	S – široká nabídka kulturních, vzdělávacích a volnočasových aktivit ve městě W – chátrající historické objekty O – zvýšení návštěvnosti a atraktivity města pro tuzemskou a zahraniční klientelu T – konkurence ostatních lázní	ROP 2.2.

## Rozvoj lázeňského města

Prioritní oblast dle MMR	Opatření IPRM	Aktivity IPRM	Bod SWOT, který IPRM řeší	ROP SV / TOP)
Přitažlivá města	3. Zkvalitnění infrastruktury pro občanské a veřejné služby	2.3.Revitalizace parků a rekonstrukce dětských hřišť	S – atraktivita města z hlediska cestovního ruchu W – neuspokojivý stav veřejných prostor v okolí lázeňského komplexu O – zvýšení návštěvnosti a atraktivity města pro tuzemskou i zahraniční klientelu T – konkurence ostatních lázní	ROP 2.2.
		3.1.Rekonstrukce zdravotnických zařízení	S – přítomnost zdravotnických a sociálních zařízení W – neuspokojivý stav některých objektů občanské vybavenosti a veřejných služeb O – zkvalitnění zdravotnických služeb rozvojem lázeňství T – pokles zájmu o lázeňskou péči, nenaplněnost provozu lázní	ROP 2.2./ OP ŽP 3.2.
		3.2.Rekonstrukce sportovních zařízení	S - široká nabídka kulturních, vzdělávacích a volnočasových aktivit ve městě W – neuspokojivý stav některých objektů občanské vybavenosti a veřejných služeb O – zvýšení návštěvnosti a atraktivity města pro tuzemskou a zahraniční klientelu T – konkurence ostatních lázní	ROP 2.2./ OP ŽP 3.2.
		3.3.Rozšíření a zkvalitnění kulturně společenských zařízení	S - široká nabídka kulturních, vzdělávacích a volnočasových aktivit ve městě W – neuspokojivý stav některých objektů občanské vybavenosti a veřejných služeb O – zvýšení návštěvnosti a atraktivity města pro tuzemskou a zahraniční klientelu T – konkurence ostatních lázní	ROP 2.2.
		3.4.Zkvalitnění služeb veřejné dopravy	S - dobrá dopravní dostupnost W – nevyhovující autobusové nádraží O - zvýšení návštěvnosti a atraktivity města pro tuzemskou a zahraniční klientelu	ROP 1.2.
		3.5.Rekonstrukce vzdělávacích zařízení	S - široká nabídka kulturních, vzdělávacích a volnočasových aktivit ve městě W – neuspokojivý stav některých objektů občanské vybavenosti a veřejných služeb	ROP 3.2.

## Rozvoj lázeňského města

Prioritní oblast dle MMR	Opatření IPRM	Aktivity IPRM	Bod SWOT, který IPRM řeší	ROP SV / TOP)
	4. Rozvoj přeshraniční spolupráce a cestovního ruchu	4.1. Společná propagace a marketing lázeňského regionu	S – spolupráce měst a obcí v rámci česko – kladského pomezí W - nedostatečná propagace a prezentace města a okolí O – obnova lázeňství jako podpora pro rozšíření česko – polské spolupráce O – společná propagace česko – polského pomezí a lázeňského regionu	OP PS ČR-PR 2.2
		4.2. Zkvalitnění doprovodné infrastruktury pro cestovní ruch	S – výhodná poloha na rozhraní rekreačních oblastí a v blízkosti polské lázeňské oblasti W – nedostatečně rozvinutá infrastruktura pro cestovní ruch O - zvýšení návštěvnosti a atraktivity města pro tuzemskou a zahraniční klientelu T – konkurence ostatních lázní	ROP 3.1./ OP PS ČR – PR 2.2./ OP PS ČR – PR 1.1.

#### 4.1 Opatření 1. Obnovení tradice Náchoda jako lázeňského města

Opatření 1. Obnovení tradice Náchoda jako lázeňského města vychází z prioritní oblasti Přitažlivá města vymezené Metodickým pokynem MMR a naplňuje globální i specifický cíl IPRM především v oblasti týkající se obnovy lázeňského areálu a tradice lázeňství ve městě.

Projekty realizované v rámci tohoto opatření budou kromě vlastních zdrojů jednotlivých žadatelů financovány i z fondů EU prostřednictvím Regionálního operačního programu, prioritní osy 2. Rozvoj městských a venkovských oblastí, oblasti podpory 2.2. Rozvoj měst. Některé aktivity v rámci tohoto opatření mohou být podpořeny také z Operačního programu Životní prostředí, prioritní osy 6. Zlepšování stavu přírody a krajiny, oblasti podpory 6.5. Podpora regenerace urbanizované krajiny.

Opatření je zaměřeno na rozvoj lázeňství v Náchodě. Tradice běloveských lázní s minerálkou Ida sahá do začátku devatenáctého století a lázně Běloves byly v minulosti hojně navštěvovány. V současnosti je areál lázeňského komplexu v Bělovsi nevyužíván a několik let chátrá. Město Náchod si je vědomo potenciálu, jaký statut lázeňského města přináší, a proto má zájem lázeňskou tradici ve městě obnovit a podporovat. Zprovoznění a obnovení lázní Běloves bude mít pro město řadu potenciálních výhod - přispěje k rozvoji ekonomické prosperity města, zvýší jeho atraktivitu z pohledu cestovního ruchu, napomůže k rozvoji služeb navázaných na lázeňskou péči, především posílí síť zdravotních a sociálních služeb ve městě Náchodě, ale i jiných podnikatelských aktivit, podpoří vznik nových pracovních míst a posílí kulturně-společenský život v Náchodě. V rámci tohoto opatření bude řešena nejen obnova samotných lázní, ale i revitalizace prostoru v jejich okolí tak, aby došlo ke komplexní obnově lázeňského areálu, který bude sloužit k léčbě i rekreaci.

Tabulka 18 Popis opatření 1. Obnovení tradice Náchoda jako lázeňského města

Opatření:	1. Obnovení tradice Náchoda jako lázeňského města
Indikátory opatření:	51 15 00 Počet podpořených projektů zaměřených na udržitelný rozvoj a zvyšující atraktivitu měst a velkoměst celkem 51 15 41 Počet projektů zvyšujících atraktivitu – ostatní města Počet projektů na obnovu lázeňství a zdraví 61 01 00 Plocha regenerovaného a revitalizovaného území celkem 07 42 70 Počet zapojených partnerů 24 01 01 Celková plocha regenerované zeleně Nově vytvořená pracovní místa v lázeňství
Financování opatření – OP:	ROP SV 2.2. Rozvoj měst OP ŽP 6.5. Podpora regenerace urbanizované krajiny
- celkový finanční objem:	1 431 662 000,- Kč
- předpokládaný harmonogram čerpání:	2009 - 2012

#### 4.1.1 Aktivita 1.1 Vybudování nového lázeňského komplexu v Bělovsi

Tato aktivita je určena přímo na revitalizaci v současné době chátrajícího areálu lázní v Náchodě – Bělovsi. Jelikož původní budovy leží v záplavové oblasti a jejich rekonstrukce by byla náročná, měl by být vystavěn zcela nový komplex lázeňských budov tak, aby splňoval všechny současné standardy moderních lázní. Lázeňský areál by měl disponovat cca 400 lůžky a měli by se zde léčit pacienti s nemocemi oběhového ústrojí, pacienti s neurologickými nemocemi a lidé po léčbě rakoviny. Kromě toho by měl lázeňský komplex v Bělovsi sloužit i jako wellness centrum pro rekreaci lidí dbajících o zdravý životní styl a také by byl využíván pro kongresovou turistiku. Vzhledem k finanční náročnosti obnovy lázní Běloves je naplnění této aktivity podmíněno vstupem silného investora, který bude mít zájem lázeňský areál revitalizovat.

Tabulka 19 Popis aktivity 1.1. Vybudování nového lázeňského komplexu v Bělovsi

Aktivita:	1.1. Vybudování nového lázeňského komplexu v Bělovsi
Indikátor aktivity:	51 15 41 Počet projektů zvyšujících atraktivitu – ostatní města Počet projektů na obnovu lázeňství a zdraví Nově vytvořená pracovní místa v lázeňství
Indikativní seznam projektů:	1. Obnova lázní Běloves
Finanční objem aktivity:	1 306 739 000,- Kč
Financování aktivity:	vlastní zdroje žadatele

#### 4.1.2 Aktivita 1.2 Revitalizace veřejných prostranství a okolí lázeňského komplexu v Bělovsi

Tato aktivita je zaměřena na obnovu a revitalizaci prostoru kolem samotných lázeňských budov, aby kolem nich vznikl upravený a funkční prostor pro oddech a regeneraci. V rámci této aktivity tedy budou podpořeny projekty zabývající se obnovou a regenerací tzv. lázeňského parku, vybudováním přístupových cest a spojnic mezi komunikacemi, obnovou zeleně, revitalizací prostoru blízkého nábřeží, vybudováním oddechových zón včetně laviček

atd. Revitalizované veřejné prostranství a parky v blízkosti lázeňského areálu v Bělovsi budou sloužit nejen lázeňským hostům, ale i všem občanům města Náchoda.

Tabulka 20 Popis aktivity 1.2. Revitalizace veřejných prostranství a okolí lázeňského komplexu v Bělovsi

Aktivita:	1.2. Revitalizace veřejných prostranství a okolí lázeňského komplexu v Bělovsi
Indikátor aktivity:	51 15 41 Počet projektů zvyšujících atraktivitu – ostatní města 61 01 00 Plocha regenerovaného a revitalizovaného území celkem Počet projektů na obnovu lázeňství a zdraví 24 01 01 Celková plocha regenerované zeleně
Indikativní seznam projektů:	1. Revitalizace okolí lázní (lázeňský park) 2. Revitalizace Mánesova nábřeží
Finanční objem aktivity:	124 923 000,-Kč
Financování aktivity:	ROP SV 2.2. Rozvoj měst OP ŽP 6.5. Podpora regenerace urbanizované krajiny

## 4.2 Opatření 2. Zvýšení atraktivity veřejných ploch a obnova historických objektů ve městě

Opatření 2. Zvýšení atraktivity veřejných ploch a obnova historických objektů ve městě vychází z prioritní oblasti Přitažlivá města vymezené Metodickým pokynem MMR a naplňuje globální i specifický cíl IPRM především v oblasti týkající se regenerace veřejných prostranství a historických objektů a lokalit, nepřímo řeší také problematiku nabídky volnočasových aktivit. Projekty realizované v rámci tohoto opatření budou financovány z fondů EU prostřednictvím Regionálního operačního programu, prioritní osy 2. Rozvoj městských a venkovských oblastí, oblasti podpory 2.2. Rozvoj měst. Všechny projekty budou částečně spolufinancovány z vlastních zdrojů žadatelů.

Toto opatření je zaměřeno na regeneraci a revitalizaci významných veřejných prostranství ve městě Náchodě, z nichž největší pozornost bude věnována historicky cenným lokalitám a objektům ve středu města. Cílem tohoto opatření je zlepšení celkového vzhledu města Náchoda, zlepšení jeho image a zvýšení atraktivity pro potenciální návštěvníky. K naplnění tohoto cíle přispěje revitalizace veřejných prostranství, tj. náměstí, pěších zón, parků včetně oddechových zón a dětských hřišť. Zvýšený zájem bude soustředěn zároveň na péči o regeneraci a výsadbu zeleně, která plní ve městě řadu významných funkcí (estetickou, rekreační...) a dotváří charakteristický ráz města.

Tabulka 21 Popis opatření 2. Zvýšení atraktivity veřejných ploch a obnova historických objektů ve městě

Opatření:	2. Zvýšení atraktivity veřejných ploch a obnova historických objektů ve městě
Indikátory opatření:	51 15 00 Počet podpořených projektů zaměřených na udržitelný rozvoj a zvyšující atraktivitu měst a velkoměst celkem 51 15 41 Počet projektů zvyšujících atraktivitu – ostatní města 65 01 00 Plocha regenerovaného a revitalizovaného území celkem 65 11 00 Plocha regenerovaných a revitalizovaných objektů ve městech celkem 52 02 13 Počet nově vytvořených pracovních míst v rámci projektu na udržitelný rozvoj měst 07 42 70 Počet zapojených partnerů 65 01 06 Počet objektů s modernizovaným vybavením a zařízením souvisejícím se vzděláváním 65 11 04 Plocha regenerovaných a revitalizovaných objektů zájmové a volnočasové povahy 65 15 20 Počet nově opravených kulturně-historických a technických památek
Financování opatření – OP:	ROP SV 2.2. Rozvoj měst
- celkový finanční objem:	192 156 000,-Kč
- předpokládaný harmonogram čerpání:	2009 - 2015

#### 4.2.1 Aktivita 2.1 Regenerace a rekonstrukce historických lokalit

Dostatečná funkčnost a vzhled veřejných prostorů je významnou součástí živého organismu města. V centrální části města Náchoda se nachází městská památková zóna s řadou historických památek. Historický střed města je zároveň významným centrem občanské vybavenosti a služeb. Cílem této aktivity je šetrná regenerace těchto lokalit za účelem obnovy historického středu města, zlepšení vzhledu centra a zkvalitnění jeho funkčního využití. V rámci této aktivity pak budou podporovány projekty zaměřené na regeneraci historicky významných náměstí, parků, zlepšení přístupových parametrů, řešení parkovacích ploch, obnovu urbánní zeleně, budování oddechových zón, regeneraci drobných objektů a památek v těchto lokalitách.

Tabulka 22 Popis aktivity 2.1. Regenerace a rekonstrukce historických lokalit

Aktivita:	2.1. Regenerace a rekonstrukce historických lokalit
Indikátor aktivity:	51 15 41 Počet projektů zvyšujících atraktivitu – ostatní města 65 01 00 Plocha regenerovaného a revitalizovaného území celkem 07 42 70 Počet zapojených partnerů
Indikativní seznam projektů:	1. Regenerace zámeckého kopce a navazující části Karlova náměstí 2. Revitalizace Masarykova náměstí a okolí 3. Regenerace veřejných prostranství v blízkosti historického centra (včetně parkovacích ploch)
Finanční objem aktivity:	85 000 000,- Kč
Financování aktivity:	ROP SV 2.2. Rozvoj měst

#### 4.2.2 Aktivita 2.2 Rekonstrukce kulturních památek sloužících k volnočasovým aktivitám

V historickém centru města Náchoda se nachází řada významných památkových objektů. Jedná se o historicky cenné budovy, které jsou v majetku města nebo mu byly vráceny v nedávné době. Některé z nich v poslední době ztratily své funkční využití, ostatní nutně potřebují rekonstrukce, aby mohly i nadále plnit svou funkci. Cílem této aktivity je šetrná rekonstrukce těchto objektů a budov za účelem obnovy nebo zkvalitnění jejich funkčního využití s ohledem na jejich historickou hodnotu. Vzhledem k jejich lokalizaci a architektonické významnosti se nabízí možnost jejich využití jako centra kulturního a společenského života ve městě.

Tabulka 23 Popis aktivity 2.2. Rekonstrukce kulturních památek sloužících k volnočasovým aktivitám

Aktivita:	2.2. Rekonstrukce kulturních památek sloužících k volnočasovým aktivitám
Indikátor aktivity:	51 15 00 Počet podpořených projektů zaměřených na udržitelný rozvoj a zvyšující atraktivitu měst a velkoměst celkem 51 15 41 Počet projektů zvyšujících atraktivitu – ostatní města 65 11 00 Plocha regenerovaných a revitalizovaných objektů ve městech celkem 65 15 20 Počet nově opravených kulturně-historických a technických památek 65 11 04 Plocha regenerovaných a revitalizovaných objektů zájmové a volnočasové povahy 52 02 13 Počet nově vytvořených pracovních míst v rámci projektu na udržitelný rozvoj měst 65 01 06 Počet objektů s modernizovaným vybavením a zařízením souvisejícím se vzděláváním 65 01 00 Plocha regenerovaného a revitalizovaného území celkem
Indikativní seznam projektů:	1. Rekonstrukce Bartoňovy vily 2. Rekonstrukce budovy č.p. 247
Finanční objem aktivity:	93 156 000,- Kč
Financování aktivity:	ROP SV 2.2. Rozvoj měst

#### 4.2.3 Aktivita 2.3 Revitalizace parků a rekonstrukce dětských hřišť

Prostory s veřejnou zelení, udržovanými oddychovými zónami a jinou vybaveností (lavičky, dětské atrakce, fontánky...) přispívají k celkově příjemnějšímu prostředí ve městě, neboť jsou často jedinými ostrůvky zeleně v jinak exponovaném urbanizovaném prostředí. V Náchodě se nachází celá řada těchto parků a sadů sloužících veřejnosti k rekreaci a oddychu. Cílem této aktivity je zlepšit urbanizované prostředí města prostřednictvím zvyšování rozlohy a kvality těchto ploch a podporou jejich dalšího využívání pro rekreaci a volnočasové aktivity občanů i návštěvníků města. Podporovány tak budou projekty zaměřené na obnovu zeleně parků a sadů na území města, budování oddychových zón, cestiček a stezek, rekonstrukci dětských hřišť, která jsou součástí těchto parků, a další aktivity zaměřené na revitalizaci klidových veřejných ploch ve městě Náchod.



Tabulka 24 Popis aktivity 2.3. Revitalizace parků a rekonstrukce dětských hřišť

Aktivita:	2.3. Revitalizace parků a rekonstrukce dětských hřišť
Indikátor aktivity:	51 15 41 Počet projektů zvyšujících atraktivitu – ostatní města 65 01 00 Plocha regenerovaného a revitalizovaného území celkem
Indikativní seznam projektů:	1. Revitalizace parků a dětských hřišť na území Náchoda 2. Revitalizace parku a hřiště u Bartoňovy vily
Finanční objem aktivity:	14 000 000,- Kč
Financování aktivity:	ROP SV 2.2. Rozvoj měst

### 4.3 Opatření 3. Zkvalitnění infrastruktury pro občanské a veřejné služby

Opatření 3. Zkvalitnění infrastruktury pro občanské a veřejné služby vychází z prioritní oblasti Přitažlivá města vymezené Metodickým pokynem MMR a naplňuje globální i specifický cíl IPRM především v oblasti týkající se občanské vybavenosti, veřejných služeb a volnočasových aktivit. Projekty realizované v rámci tohoto opatření budou financovány z fondů EU prostřednictvím Regionálního operačního programu, prioritní osy 2. Rozvoj městských a venkovských oblastí, oblasti podpory 2.2. Rozvoj měst nebo prioritní osy 1. Rozvoj dopravní infrastruktury, oblasti podpory 1.2 Podpora projektů zlepšujících dopravní obslužnost území. Některé aktivity v rámci tohoto opatření mohou být financovány i z Operačního programu Životní prostředí, prioritní osy 3. Udržitelné využívání zdrojů energie, oblasti podpory 3.2. Realizace úspor energie a využití odpadního tepla u nepodnikatelské sféry. Ve všech případech budou projekty částečně spolufinancovány z vlastních zdrojů žadatelů.

Opatření č. 3 IPRM Náchoda je zaměřeno na rozvoj infrastruktury v oblastech zdravotnictví, školství, vzdělávání, volnočasových aktivit a služeb veřejné dopravy. Dostupnost kvalitní a spolehlivé občanské vybavenosti přispívá ke zlepšení životních podmínek ve městě, ke zvýšení kvality života jeho obyvatel a ke zvýšení atraktivity území. Existence kvalitní a dostupné infrastruktury v některých oblastech (např. zdravotnictví) je navíc nezbytnou podmínkou pro obnovu a provoz lázní ve městě Náchodě. Cílem tohoto opatření je tedy podpora kvantitativního i kvalitativního rozvoje sítě zařízení a služeb občanské vybavenosti, která bude zajišťovat základní i doplňkové služby pro občany i návštěvníky města Náchoda. Za tímto účelem bude podporována rekonstrukce a regenerace stávajících objektů a ploch, které budou využívány k výše zmíněným účelům, i výstavba nových zařízení, jež mohou poskytovat i víceúčelové využití.

Tabulka 25 Popis opatření 3. Zkvalitnění infrastruktury pro občanské a veřejné služby

Opatření:	3. Zkvalitnění infrastruktury pro občanské a veřejné služby
Indikátory opatření:	51 15 00 Počet podpořených projektů zaměřených na udržitelný rozvoj a zvyšující atraktivitu měst a velkoměst celkem 51 15 41 Počet projektů zvyšujících atraktivitu – ostatní města 08 01 00 Projekty na podporu zdraví 65 01 00 Plocha regenerovaného a revitalizovaného území celkem 52 02 13 Počet nově vytvořených pracovních míst v rámci projektu na udržitelný rozvoj měst 65 11 02 Plocha regenerovaných a revitalizovaných objektů pro služby OVS 07 42 70 Počet zapojených partnerů Snížení spotřeby energie
Financování opatření – OP:	ROP SV 2.2. Rozvoj měst ROP SV 1.2. Podpora projektů zlepšujících dopravní obslužnost území OP ŽP 3.2. Realizace úspor energie a využití odpadního tepla u nepodnikatelské sféry
- celkový finanční objem:	657 565 000,- Kč
- předpokládaný harmonogram čerpání:	2008 - 2015

#### 4.3.1 Aktivita 3.1 Rekonstrukce zdravotnických zařízení

Zdravotnictví je jednou ze základních oblastí veřejných služeb a občanské vybavenosti, přičemž zdravotnická infrastruktura by vždy měla odpovídat potřebám poskytování těchto služeb občanům. V souvislosti se zamýšlenou obnovou lázeňského areálu v Náchodě se zvýší poptávka po zdravotnické péči, na což musí zřizovatelé nemocnic a zdravotnických zařízení reagovat, aby byla i nadále zajištěna dostupnost a kvalita zdravotnické péče. V rámci této aktivity tak budou podporovány projekty zaměřené na rekonstrukci, rozšiřování a modernizaci zdravotnických zařízení, poliklinik a nemocnic, které povedou ke zvýšení kvality péče zdraví obyvatel.

Tabulka 26 Popis aktivity 3.1. Rekonstrukce zdravotnických zařízení

Aktivita:	3.1. Rekonstrukce zdravotnických zařízení
Indikátor aktivity:	Snížení spotřeby energie 08 01 00 Projekty na podporu zdraví 65 11 02 Plocha regenerovaných a revitalizovaných objektů pro služby OVS
Indikativní seznam projektů:	1. Rekonstrukce budovy polikliniky 2. Rekonstrukce a dostavba nemocnice
Finanční objem aktivity:	329 200 000,- Kč
Financování aktivity:	ROP SV 2.2. Rozvoj měst OP ŽP 3.2. Realizace úspor energie a využití odpadního tepla u nepodnikatelské sféry

### 4.3.2 Aktivita 3.2 Rekonstrukce sportovních zařízení

Atraktivitu města zvyšuje také dostatek možností pro využití volného času. Ve městě Náchodě je uspokojivá nabídka volnočasových aktivit a poměrně pestrá nabídka sportovního zázemí (kurty, bazén, zimní stadion...). Část této sportovní infrastruktury je ovšem v nevyhovujícím stavu. Její případná rekonstrukce by nejen zlepšila podmínky pro sportovní činnost ve městě, ale také zvýšila možnosti jejího využití. Cílem tohoto opatření je tak zkvalitnění sportovních zařízení za účelem zvýšení nabídky volnočasových aktivit ve městě. Projekty v rámci této aktivity budou zaměřeny na rekonstrukce, popř. výstavbu objektů pro sportovní využití, dále na technické vybavení a budování zázemí těmto zařízením.

Tabulka 27 Popis aktivity 3.2. Rekonstrukce sportovních zařízení

<b>Aktivita:</b>	<b>3.2. Rekonstrukce sportovních zařízení</b>
Indikátor aktivity:	51 15 41 Počet projektů zvyšujících atraktivitu – ostatní města 08 01 00 Projekty na podporu zdraví Snížení spotřeby energie 65 01 00 Plocha regenerovaného a revitalizovaného území celkem 52 02 13 Počet nově vytvořených pracovních míst v rámci projektu na udržitelný rozvoj měst
Indikativní seznam projektů:	1. Rekonstrukce zimního stadionu 2. Rekonstrukce sportovního areálu Hamra 3. Rekonstrukce krytého bazénu
Finanční objem aktivity:	130 717 000,- Kč
Financování aktivity:	ROP SV 2.2. Rozvoj měst OP ŽP 3.2. Realizace úspor energie a využití odpadního tepla u nepodnikatelské sféry

### 4.3.3 Aktivita 3.3 Rozšíření a zkvalitnění kulturně-společenských zařízení

Infrastruktura pro pořádání kulturních a společenských akcí je jednou z dalších složek občanské vybavenosti. Existence takových prostor s co možná nejvšestrannějším využitím stimuluje kulturní a společenský život ve městě, poskytuje zázemí řadě volnočasových aktivit a podporuje občanskou soudržnost a spokojenost obyvatel s životem ve městě. Cílem této aktivity je tak zajistit rekonstrukci, vybavení a provozování infrastruktury vhodné pro tyto účely. Rozšíření možností kulturního a společenského vyžití bude mít pozitivní dopad na rozvoj společenského života a nepřímo také na navazující aktivity v oblasti cestovního ruchu.

Tabulka 28 Popis aktivity 3.3. Rozšíření a zkvalitnění kulturně – společenských zařízení

<b>Aktivita:</b>	<b>3.3. Rozšíření a zkvalitnění kulturně - společenských zařízení</b>
Indikátor aktivity:	51 15 41 Počet projektů zvyšujících atraktivitu – ostatní města 65 11 02 Plocha regenerovaných a revitalizovaných objektů pro služby OVS
Indikativní seznam projektů:	1. Společenské a kulturní centrum
Finanční objem aktivity:	97 648 000,- Kč
Financování aktivity:	ROP SV 2.2. Rozvoj měst

#### 4.3.4 Aktivita 3.4 Zkvalitnění služeb veřejné dopravy

Dopravní dostupnost měst je jedním z klíčových faktorů jejich rozvoje. Napojení centra na ostatní obce regionu i vzdálenější města podporuje ekonomickou prosperitu, zajišťuje uspokojování potřeb obyvatel prostřednictvím dostupnosti široké občanské vybavenosti a může příznivě ovlivnit i rozvoj cestovního ruchu. Dopravní dostupnost je také jedním z významných faktorů podmiňujících rozvoj lázeňství ve městě Náchodě. Tato aktivita je zaměřena především na zkvalitnění veřejné dopravy prostřednictvím zvýšení kvality poskytovaných služeb, zvýšení kultury veřejné dopravy a zkvalitnění nezbytného zázemí pro cestující.

Tabulka 29 Popis aktivity 3.4. Zkvalitnění služeb veřejné dopravy

<b>Aktivita:</b>	<b>3.4. Zkvalitnění služeb veřejné dopravy</b>
Indikátor aktivity:	51 15 41 Počet projektů zvyšujících atraktivitu – ostatní města 65 01 00 Plocha regenerovaného a revitalizovaného území celkem 07 42 70 Počet zapojených partnerů
Indikativní seznam projektů:	1. Dopravní terminál a revitalizace prostoru před nádražím
Finanční objem aktivity:	100 000 000,- Kč
Financování aktivity:	ROP SV 1.2. Podpora projektů zlepšujících dopravní obslužnost území

#### 4.3.5 Aktivita 3.5. Rekonstrukce vzdělávacích zařízení

Vyhovující kvantitativní i kvalitativní zastoupení vzdělávacích služeb jako součásti občanské vybavenosti je jednou ze složek ovlivňujících celkovou kvalitu života ve městě. V Náchodě je vyhovující nabídka mateřských, základních i středních škol a ostatních vzdělávacích zařízení, některé objekty jsou ale v nevyhovujícím stavu, který brání dalšímu rozvoji vzdělávacích aktivit. Cílem této aktivity je rekonstrukce infrastruktury pro vzdělávání za účelem zvyšování kvality vzdělávacích služeb. Podporovány budou projekty zaměřené na modernizaci a obnovu objektů sloužících tomuto účelu, dále investice do vybavení a zařízení související s rozvojem vzdělávání. Součástí této aktivity jsou projekty týkající se zateplování budov vzdělávacích zařízení a snižování jejich energetické náročnosti.

Tabulka 30 Popis aktivity 3.5. Rekonstrukce vzdělávacích zařízení

<b>Aktivita:</b>	<b>3.5. Rekonstrukce vzdělávacích zařízení</b>
Indikátor aktivity:	51 15 41 Počet projektů zvyšujících atraktivitu – ostatní města 65 11 02 Plocha regenerovaných a revitalizovaných objektů pro služby OVS Snížení spotřeby energie
Indikativní seznam projektů:	1. Zateplení základních škol
Finanční objem aktivity:	30 000 000,- Kč
Financování aktivity:	OP ŽP 3.2. Realizace úspor energie a využití odpadního tepla u nepodnikatelské sféry

#### 4.4 Opatření 4. Rozvoj přeshraniční spolupráce a cestovního ruchu

Opatření 4. Rozvoj přeshraniční spolupráce a cestovního ruchu vychází z prioritní oblasti Přitažlivá města vymezené Metodickým pokynem MMR a naplňuje globální i specifický cíl IPRM především v oblasti týkající se potenciálu města pro další rozvoj přeshraniční spolupráce a cestovního ruchu. Projekty realizované v rámci tohoto opatření jsou financovány z fondů EU prostřednictvím Regionálního operačního programu, prioritní osy 3. Cestovní ruch, oblasti podpory 3.1. Rozvoj základní infrastruktury a doprovodných aktivit v oblasti CR. Projekty zaměřené na rozvoj přeshraniční spolupráce v oblasti cestovního ruchu mohou být financovány z Operačního programu Přeshraniční spolupráce ČR – Polsko, prioritní osy 2. Podpora rozvoje podnikatelských aktivit a cestovního ruchu, oblasti podpory 2.2. Podpora rozvoje cestovního ruchu. Projekty týkající se zlepšování dopravní dostupnosti česko – polského pohraničí, které s rozvojem cestovního ruchu v příhraniční oblasti Náchodska úzce souvisejí, mohou být podpořeny z Operačního programu Přeshraniční spolupráce ČR – Polsko, prioritní osy 1. Posilování dostupnosti, ochrana životního prostředí a prevence rizik, oblasti podpory 1.1. Posilování dostupnosti. Ve všech případech budou projekty částečně spolufinancovány z vlastních zdrojů žadatelů.

Opatření 4 IPRM Náchoda je zaměřeno na rozvoj cestovního ruchu v Náchodě s podporou obnovení lázeňské tradice. V rámci tohoto opatření mohou být realizovány jak projekty zlepšující propagaci a marketing lázeňského regionu, tak projekty zaměřené na rozvoj doprovodné infrastruktury cestovního ruchu, kterou by využívali návštěvníci města a regionu i lázeňští hosté. Významným jmenovatelem tohoto opatření je navázání užšího partnerství se sousedním polským regionem, především s lázeňským střediskem Kudowa Zdroj, založeným na výměně informací a zkušeností, na spolupráci v oblasti cestovního ruchu a společné propagaci česko-polského lázeňského regionu. Cílem tohoto opatření je zvýšit podíl cestovního ruchu na ekonomické prosperitě regionu prostřednictvím rozvoje širokého spektra infrastruktury pro cestovní ruch a zkvalitněním a efektivní koordinací poskytovaných služeb v oblasti cestovního ruchu.

Tabulka 31 Popis opatření 4. Rozvoj přeshraniční spolupráce a cestovního ruchu

Opatření:	4. Rozvoj přeshraniční spolupráce a cestovního ruchu
Indikátory opatření:	51 12 00 Počet podpořených projektů na rozvoj cestovního ruchu OP ČR – PR Počet projektů zaměřených na rozvoj cestovního ruchu OP ČR – PR Počet projektů zaměřených na zvyšování dovedností a kvalifikací 07 42 70 Počet zapojených partnerů 63 31 12 Počet nově vybudovaných atraktivit CR OP ČR – PR Počet produktů/služeb cestovního ruchu OP ČR – PR Počet osob ovlivněných opatřeními na zvýšení dovedností a kvalifikací Délka vybudovaných cyklostezek a cyklotras
Financování opatření – OP:	OP PS ČR – PR 1.1. Posilování dostupnosti OP PS ČR – PR 2.2. Podpora rozvoje cestovního ruchu ROP SV 3.1. Rozvoj základní infrastruktury a doplňkových aktivit v oblasti CR
- celkový finanční objem:	46 154 000,- Kč
- předpokládaný harmonogram čerpání:	2008 - 2013

#### 4.4.1 Aktivita 4.1 Společná propagace a marketing lázeňského regionu

Z hlediska obnovy tradice lázeňství v Náchodě je klíčovým faktorem pro úspěšné fungování lázní jejich kvalitní propagace a marketing. Vysoký potenciál v sobě skýtá samotná geografická poloha Náchoda, neboť se nachází na hranici s Polskem v bezprostřední blízkosti dalšího významného lázeňského střediska, kterým je Kudowa Zdroj (Polsko). Společná propagace obou lázeňských středisek přispěje k mnohem širšímu zacílení nabídky a efektivnějšímu zaměření na potenciální domácí i zahraniční návštěvníky. Cílem této aktivity je tedy nastartovat a dále rozvíjet spolupráci s polskými partnery v oblasti cestovního ruchu. Dílčí aktivity mohou být zaměřeny na společné propagační a marketingové aktivity - na tvorbu nových produktů cestovního ruchu, společná setkávání a organizaci informačních seminářů na výměnu zkušeností a informací v ČR, na přípravu společných propagačních materiálů (map, brožur, letáků...), na tvorbu společných informačních systémů atd.

Tabulka 32 Popis aktivity 4.1. Společná propagace a marketing lázeňského regionu

Aktivita:	4.1. Společná propagace a marketing lázeňského regionu
Indikátor aktivity:	OP ČR – PR Počet projektů zaměřených na rozvoj cestovního ruchu OP ČR – PR Počet projektů zaměřených na zvyšování dovedností a kvalifikací OPČR – PR Počet produktů/služeb cestovního ruchu OP ČR – PR Počet osob ovlivněných opatřeními na zvýšení dovedností a kvalifikací
Indikativní seznam projektů:	1. Spolupráce a výměna zkušeností v oblasti CR
Finanční objem aktivity:	380 000,- Kč
Financování aktivity:	OP PS ČR – PR 2.2. Podpora rozvoje cestovního ruchu

#### 4.4.2 Aktivita 4.2 Zkvalitnění doprovodné infrastruktury pro cestovní ruch

Město Náchod disponuje velmi příznivými podmínkami pro další rozvoj cestovního ruchu především díky své výhodné dopravní poloze na hlavním tahu do Polské republiky a díky množství zajímavých turistických cílů, a to jak přírodních, tak kulturně-historických. Cestovní ruch tak může být významným ekonomickým činitelem v případě nastavení vhodných podmínek jeho rozvoje a v případě optimálního využití zmiňovaných atraktivit. Cílem této aktivity je zvýšit atraktivitu města Náchoda z hlediska cestovního ruchu, využít současných atraktivit v rozvoji rekreačního potenciálu města i ke zpestření celkové nabídky CR v regionu. V rámci této aktivity budou podporovány dílčí projekty zaměřené na výstavbu, obnovu nebo modernizaci doprovodné infrastruktury pro CR (turistické trasy, cyklostezky a cyklotrasy, infrastruktura pro zimní sporty atd.) a i jejich následná propagace.

Tabulka 33 Popis aktivity 4.2. Zkvalitnění doprovodné infrastruktury pro CR

<b>Aktivita:</b>	<b>4.2. Zkvalitnění doprovodné infrastruktury pro CR</b>
Indikátor aktivity:	51 12 00 Počet podpořených projektů na rozvoj cestovního ruchu OP ČR – PR Počet projektů zaměřených na rozvoj cestovního ruchu 07 42 70 Počet zapojených partnerů 63 31 12 Počet nově vybudovaných atraktivit CR Délka vybudovaných cyklostezek a cyklotras
Indikativní seznam projektů:	1. Regenerace lyžařského areálu Bělouves - Dobrošov 2. Cyklostezky a cyklotrasy v Náchodě a okolí
Finanční objem aktivity:	45 774 000,- Kč
Financování aktivity:	OP PS ČR – PR 1.1. Posilování dostupnosti OP PS ČR – PR 2.2. Podpora rozvoje cestovního ruchu ROP SV 3.1. Rozvoj základní infrastruktury a doplňkových aktivit v oblasti CR

## 5 Popis očekávaných výsledků a výstupů, včetně kvantifikace cílů a definování indikátorů

Město kvantifikovalo očekávané cíle IPRM formou souboru indikátorů, které měří měřitelné výstupy a výsledky dílčích (individuálních) projektů, schválených Řídícím výborem IPRM. Tyto projekty jsou součástí celého konceptu IPRM a naplňují jeho schválené cíle a opatření.

Vytvořený soubor dále uvedených indikátorů vychází ze sestav indikátorů, předdefinovaných ŘO OP (ROP SV, TOP), kterým budou nositelé projektů IPRM Náchoda předkládat projektové žádosti (žádosti o dotaci na své projekty). Byly vybrány indikátory, které jsou součástí prováděcích dokumentů ROP SV a relevantních TOP, a jejich konkrétních prioritních os a oblastí podpor, které mají vazbu k předmětu (obsahu) a rozsahu dílčích projektů IPRM Náchoda.

Realizací konkrétních dílčích projektů jejich nositeli budou vytvořeny žádoucí výstupy a výsledky, které přispějí k naplnění globálního cíle a specifických cílů strategie IPRM. Zároveň budou tyto projekty naplňovat globální a specifické cíle prioritních os ROP SV a relevantních TOP.

### 5.1 Východiska pro tvorbu indikátorů IPRM

Ke každému dílčímu projektu, zařazenému do IPRM Náchoda, byl přiřazen alespoň jeden indikátor relevantního OP, tak jak to vyžadují jejich řídicí orgány. Všichni žadatelé o dotaci (nositelé projektů) musí řídicímu orgánu relevantního OP totiž dokázat, že právě jejich projekt naplňuje jím předem stanovené indikátory. Proto bylo nutné věnovat výběru indikátorů patřičnou pozornost. Výběr konkrétního indikátoru závisí na definování obsahu dílčího projektu. Z tohoto důvodu byl výběr proveden až po předložení projektových listů, do kterých nositelé projektů uvedli obsah projektu a další důležité údaje, které mají vazbu na konečné rozhodnutí, zda lze projekt, resp. jeho (tzv. uznatelné/způsobitelné) výdaje financovat z konkrétního OP, a následně jej tak zařadit do IPRM.

Soubor indikátorů je koncipován tak, aby poskytoval souhrnné údaje za jednotlivá opatření a ve výsledku i za celý IPRM.

Ke každému zvolenému indikátoru byly přiřazeny předem dané charakteristiky: kód národního číselníku (je-li znám), název indikátoru a jeho původ (operační program), jednotka měření, zdroj informací, výchozí stav, předpokládaný konečný stav (k datu ukončení dílčího projektu). Periodicita měření spočívající v pravidelném monitoringu představuje časové období 1 rok, resp. datum ukončení dílčího projektu/datum podání žádosti o platbu).

Monitorovací indikátory mají následující hierarchii:

- indikátory globálního cíle a specifického cíle IPRM (představují souhrn za všechna opatření IPRM),
- indikátory opatření IPRM (představují souhrn za všechny aktivity v rámci jednoho opatření, resp. projekty zařazené pod aktivitou).

Naplňování globálního a specifického cíle a jednotlivých opatření IPRM bude město sledovat prostřednictvím indikátorů výstupů a výsledků.

Zdrojem informací pro výběr relevantních indikátorů byly prováděcí dokumenty relevantních OP: Regionálního operačního programu regionu soudržnosti Severovýchod, Operačního programu Životní prostředí, Operačního programu Přeshraniční spolupráce Česká republika – Polská republika

Opatření obsahují soubor indikátorů včetně výchozích a cílových hodnot uvedených v projektových listech dílčích projektů zahrnutých v IPRM. Navíc jsou v některých případech



uvedeny doplňkové indikátory, které určilo město (tyto indikátory nejsou v prováděcích dokumentech OP).

Indikátory byly voleny tak, aby nedocházelo k duplicitám (např. součet ploch revitalizovaných objektů, které lze zařadit pod různé indikátory – občanská vybavenost / vzdělávací aktivity). Soubor indikátorů obsahuje ty indikátory a jejich hodnoty, které bylo možné zjistit k datu schválení IPRM. Toto je důležité zmínit, protože řadu informací nebylo možné zjistit s ohledem na stav připravenosti projektu. Naprostou většinu indikátorů, resp. jejich hodnoty, však bylo možné zjistit a jsou proto uvedeny v celém souboru. Počet partnerů je součtem partnerů/nositelů projektů zahrnutých do IPRM a počtu jejich partnerů při realizaci jejich dílčích projektů.

Město bude sledovat naplňování indikátorů v průběhu realizace dílčích projektů předkládaných v rámci IPRM do jednotlivých výzev řídicích orgánů ŘO OP (ROP SV/TOP). Výsledné hodnoty indikátorů budou uvedeny každoročně v rámci předkládání monitorovacích zpráv o IPRM, nicméně rozhodující budou hodnoty po ukončení realizace IPRM jako celku.

## 5.2 Soubor indikátorů IPRM

### 5.2.1 Indikátory pro měření globálního a specifického cíle

Tabulka 34 Přehled indikátorů pro měření globálního a specifického cíle

Kód národního číselníku	Název Indikátoru	Měrná jednotka	Zdroj info	Kvantifikace	
				Počáteční hodnota	Cílová hodnota
<b>Indikátory výstupu</b>					
51 15 00 CORE	Počet podpořených projektů zaměřených na udržitelný rozvoj a zvyšující atraktivitu měst a velkoměst celkem	počet	město	0	24
51 15 41	Počet projektů zvyšujících atraktivitu – ostatní města	počet	město	0	24
Doplňkový	Počet projektů na obnovu lázeňství	počet	město	0	1
<b>Indikátory výsledku</b>					
65 01 00 NSRR, CORE	Plocha regenerovaného a revitalizovaného území celkem	ha	město	0	12,23
65 11 00 CORE	Plocha regenerovaných a revitalizovaných objektů ve městech celkem	m <sup>2</sup>	město	0	8 463
52 02 13 CORE	Počet nově vytvořených pracovních míst v rámci projektu na udržitelný rozvoj měst	počet	město	0	2
07 42 70	Počet zapojených partnerů	počet	město	0	8
Doplňkový	Nově vytvořená pracovní místa v lázeňství	počet	město	0	137

## 5.2.2 Indikátory pro měření Opatření 1. Obnovení tradice Náchoda jako lázeňského města

Tabulka 35 Přehled indikátorů pro měření opatření 1.

Kód národního číselníku	Název Indikátoru	Měrná jednotka	Zdroj info	Kvantifikace	
				Počáteční hodnota	Cílová hodnota
<b>Indikátory výstupu</b>					
51 15 00 CORE	Počet podpořených projektů zaměřených na udržitelný rozvoj a zvyšující atraktivitu měst a velkoměst celkem	počet	město	0	4
51 15 41	Počet projektů zvyšujících atraktivitu – ostatní města	počet	město	0	4
Doplňkový	Počet projektů na obnovu lázeňství a zdraví	počet	město	0	1
<b>Indikátory výsledku</b>					
65 01 00 NSRR, CORE	Plocha regenerovaného a revitalizovaného území celkem	ha	město	0	4,2
07 42 70	Počet zapojených partnerů	počet	město	0	1
24 01 01	Celková plocha regenerované zeleně	ha	město	0	2
Doplňkový	Nově vytvořená pracovní místa v lázeňství	počet	město	0	137

## 5.2.3 Indikátory pro měření Opatření 2. Zvýšení atraktivity veřejných ploch a obnova historických objektů ve městě

Tabulka 36 Přehled indikátorů pro měření opatření 2.

Kód národního číselníku	Název Indikátoru	Měrná jednotka	Zdroj info	Kvantifikace	
				Počáteční hodnota	Cílová hodnota
<b>Indikátory výstupu</b>					
51 15 00 CORE	Počet podpořených projektů zaměřených na udržitelný rozvoj a zvyšující atraktivitu měst a velkoměst celkem	počet	město	0	7
51 15 41	Počet projektů zvyšujících atraktivitu – ostatní města	počet	město	0	7
<b>Indikátory výsledku</b>					
65 01 00 NSRR, CORE	Plocha regenerovaného a revitalizovaného území celkem	ha	město	0	6,03
65 11 00 CORE	Plocha regenerovaných a revitalizovaných objektů ve městech celkem	m <sup>2</sup>	město	0	4 613

## Rozvoj lázeňského města

Kód národního číselníku	Název Indikátoru	Měrná jednotka	Zdroj info	Kvantifikace	
				Počáteční hodnota	Cílová hodnota
52 02 13 CORE	Počet nově vytvořených pracovních míst v rámci projektu na udržitelný rozvoj měst	počet	město	0	1
07 42 70	Počet zapojených partnerů	počet	město	0	1
65 01 06	Počet objektů s modernizovaným vybavením a zařízením souvisejícím se vzděláváním	počet	město	0	1
65 11 04	Plocha regenerovaných a revitalizovaných objektů zájmové a volnočasové povahy	m <sup>2</sup>	město	0	4 613
65 15 20	Počet nově opravených kulturně-historických a technických památek	počet	město	0	2

### 5.2.4 Indikátory pro měření Opatření 3. Zkvalitnění infrastruktury pro občanské a veřejné služby

Tabulka 37 Přehled indikátorů pro měření opatření 3.

Kód národního číselníku	Název Indikátoru	Měrná jednotka	Zdroj info	Kvantifikace	
				Počáteční hodnota	Cílová hodnota
<b>Indikátory výstupu</b>					
51 15 00 CORE	Počet podpořených projektů zaměřených na udržitelný rozvoj a zvyšující atraktivitu měst a velkoměst celkem	počet	město	0	9
51 15 41	Počet projektů zvyšujících atraktivitu – ostatní města	počet	město	0	9
08 01 00	Projekty na podporu zdraví	počet	město	0	1
<b>Indikátory výsledku</b>					
65 01 00 NSRR, CORE	Plocha regenerovaného a revitalizovaného území celkem	ha	město	0	2
52 02 13 CORE	Počet nově vytvořených pracovních míst v rámci projektu na udržitelný rozvoj měst	počet	město	0	1
65 11 02	Plocha regenerovaných a revitalizovaných objektů pro služby OVS	m <sup>2</sup>	město	0	3850
07 42 70	Počet zapojených partnerů	počet	město	0	4
OP ŽP	Snížení spotřeby energie	GJ/rok	město	7 289,2	4 198,5

## 5.2.5 Indikátory pro měření Opatření 4. Rozvoj přeshraniční spolupráce a cestovního ruchu

Tabulka 38 Přehled indikátorů pro měření opatření 4.

Kód národního číselníku	Název Indikátoru	Měrná jednotka	Zdroj info	Kvantifikace	
				Počáteční hodnota	Cílová hodnota
<b>Indikátory výstupu</b>					
51 12 00	Počet podpořených projektů na rozvoj cestovního ruchu	počet	město	0	1
OP ČR – PR	Počet projektů zaměřených na rozvoj cestovního ruchu	počet	město	0	3
OP ČR – PR	Počet projektů zaměřených na zvyšování dovedností a kvalifikací	počet	město	0	1
<b>Indikátory výsledku</b>					
07 42 70	Počet zapojených partnerů	počet	město	0	3
63 31 12	Počet nově vybudovaných atraktivit CR	počet	město	0	1
OP ČR – PR	Počet produktů/služeb cestovního ruchu	počet	město	0	1
OP ČR – PR	Počet osob ovlivněných opatřeními na zvýšení dovedností a kvalifikací	počet	město	0	15
Doplňkový	Délka vybudovaných cyklostezek a cyklotras	km	město	0	4

## 5.3 Monitoring IPRM

Město bude s využitím všech článků řídicí struktury provádět monitorování realizace dílčích projektů zařazených do IPRM, ale i IPRM jako celku. Monitorování IPRM bude probíhat formou ročních monitorovacích zpráv o postupu realizace IPRM, které zpracovává a ŘV k projednání předkládá manažer IPRM. Roční zprávu následně projednávají a schvalují nejprve Rada města a následně Zastupitelstvo města.

Zprávy budou vypracovány formou a v rozsahu a struktuře stanovenými ve formulářích, které tvoří přílohy č. 3 a 4 tohoto dokumentu. Součástí ročních zpráv bude přehled Zastupitelstvem města schválených projektů (uvedeny ve schválených ročních rozpočtech města), popis aktuálního stavu realizovaných dílčích projektů, rozsah plnění indikátorů relevantního OP, komentář k finančnímu plánu a časovému harmonogramu realizace dílčích projektů a IPRM jako celku. Součástí zpráv budou také kopie monitorovacích zpráv dílčích projektů, které byly předány nositeli projektů relevantním ŘO OP (ROP SV, TOP). Zprávy budou rovněž obsahovat hodnocení celkového kontextu IPRM v rámci města a regionu.

Při zpracování monitorovacích zpráv manažer IPRM spolupracuje zejména se všemi nositeli dílčích projektů (městských a ostatních zahrnutých v IPRM), a dalšími zapojenými subjekty (partnery). Manažer IPRM předkládá zprávu v elektronické i tištěné podobě ŘV.

ŘV a Rada/Zastupitelstvo města si může v případě potřeby vyžádat zpracování ad-hoc Zprávy o postupu realizace IPRM. Manažer IPRM je povinen předat ad-hoc Zprávu o postupu realizace IPRM písemně do 30 pracovních dnů od obdržení výzvy.

Dílčí (individuální) projekty, které jsou součástí IPRM, jsou realizovány a monitorovány standardním způsobem podle podmínek ŘO daného OP.

Po ukončení posledního projektu IPRM (proplacení poslední žádosti o platbu posledního projektu) předkládá manažer IPRM Závěrečnou zprávu o postupu realizace IPRM k projednání a schválení nejprve Radě města a následně Zastupitelstvu města.

Monitorovací zprávy (roční, ad-hoc i závěrečnou) podepsané statutárním zástupcem města zakládá manažer IPRM do složky „IPRM“.

## **5.4 Způsob provedení změn IPRM**

ŘV je oprávněn upravit a pozměnit IPRM bez předchozího souhlasu Rady města a Zastupitelstva města pouze v případě, že jde o nepodstatnou změnu, která neovlivní dosažení cílů IPRM.

Nepodstatné změny jsou ty, které nejsou podstatné (viz následující odstavec), projednává je a schvaluje ŘV na návrh manažera IPRM, který okomentuje provedené změny v nejbližší roční Zprávě o postupu realizace IPRM. Nepodstatné změny zapracuje manažer IPRM do dokumentace (složky) IPRM. Dodatek ke smlouvě o dotaci, týkající se dílčího projektu, nemusí automaticky znamenat podstatnou změnu celého IPRM.

Podstatné změny IPRM jsou ty, které ovlivňují cíle IPRM. Patří sem změny v cílových hodnotách indikátorů, změna, resp. překročení rozpočtu dílčích projektů (a tím i celého IPRM), změna původního seznamu dílčích projektů a délka trvání IPRM. Manažer IPRM musí tuto podstatnou změnu oznámit ŘV předem prostřednictvím formuláře Oznámení o změně v IPRM, který je přílohou č. 5 tohoto dokumentu, a to minimálně ve lhůtě, která nenaruší plynulou realizaci dílčích projektů a celého IPRM. Schvalovací procedura u podstatných změn je obdobná jako v případě schválení dokumentu IPRM.

Podstatné i nepodstatné změny či návrh na změnu celého IPRM předkládá manažer IPRM k projednání KPS, která je následně se svým návrhem postoupí ŘV. ŘV schvaluje nepodstatné změny, podstatné změny následně postoupí k projednání a schválení Radě města a Zastupitelstvu města.

Na základě rozhodnutí Zastupitelstva města o změnách v IPRM manažer IPRM zajistí provedení změny (např. podpis dodatku ke smlouvě o dotaci statutárním zástupcem města).

Změny v projektu zařazeném do IPRM, ke kterým v průběhu realizace IPRM dojde, oznamuje příjemce dotace (město u městských projektů, partneři u svých projektů) neprodleně písemně příslušnému ŘO podle podmínek příslušného OP a manažerovi IPRM, který zajistí změnu IPRM (jde-li o podstatnou změnu) a vypracuje o tom zprávu (viz výše).

## 6 Finanční a časový harmonogram

### 6.1 Obecná východiska a podmínky pro čerpání alokací z OP (ROP SV a TOP)

Finanční plán a časový harmonogram realizace jednotlivých priorit, opatření a z nich vycházejících aktivit a zejména dílčí projekty představují pro město důležitý efektivní nástroj pro organizaci, řízení a monitorování realizace IPRM. Opatření a aktivity jsou charakterizovány svou věcnou podstatou, termínem zahájení, ukončení a dobou trvání. Město určilo do IPRM ta opatření a aktivity, které na sebe buď věcně a nebo časově navazují, aby tak bylo možné dosáhnout maximálních synergií – přínosů IPRM. Doba trvání jednotlivých opatření IPRM je odvozena od věcné a časové náročnosti konkrétních aktivit a lhůt vyplývajících z právních předpisů.

Opatření a aktivity IPRM zahrnují projekty, jež budou financovány nejen z vlastních prostředků jejich nositelů, ale zejména z dotací ROP SV a dalších tématicky změřených OP (TOP), jež budou představovat podíl až 92,5 % na rozpočtech projektů (způsobilých výdajů<sup>16</sup>). Toto je základní předpoklad realizace celého konceptu IPRM.

Alokace finančních prostředků na jednotlivá opatření IPRM vycházejí z výše rozpočtů dílčích projektů zahrnutých do IPRM a z nich odvozených očekávaných výstupů a výsledků, které město od celkové strategie IPRM očekává.

V průběhu tvorby finančního plánu a časového harmonogramu město vycházelo z alokace finančních prostředků v oblastech podpory relevantních OP (ROP SV, TOP). Při tvorbě finančního plánu a časového harmonogramu bylo respektováno pravidlo N+3<sup>17</sup> a N+2<sup>18</sup>, podle kterého je nejzazším datem pro předložení žádostí o platbu ŘO stanoven termín 30.6. N+X<sup>19</sup>. Realizace IPRM, resp. jeho dílčích projektů bude proto ukončena nejpozději do 30.6.2015.

### 6.2 Věcná, finanční a časová provázanost opatření IPRM

Strategie IPRM Náchoda je koncipována takovým způsobem, aby jednotlivá opatření a aktivity IPRM, jež budou průběžně naplňovat cíle a vizi celkové koncepce IPRM, mohly být řešeny samostatně bez přímé vzájemné vazby mezi jednotlivými aktivitami, resp. projekty. Tento přístup totiž umožňuje dílčí aktivity realizovat v časové posloupnosti či paralelně, a to podle aktuálního stavu rozpracovanosti dílčích projektů. Naplňování specifického cíle a globálního cíle IPRM tak nebude omezeno vznikem nepříznivých okolností, problémů nebo zpoždění v průběhu realizace jednotlivých projektů. Toto konstatování se týká rovněž vzájemného vztahu mezi jednotlivými aktivitami obsaženými v tom kterém opatření.

V průběhu realizační fáze IPRM se mohou objevit problémy v oblasti správného načasování finančního zajištění dílčích projektů, a to zejména těch, které jsou náročné z hlediska získávání externích financí (bankovní úvěr) na překlenutí časového nesouladu mezi uskutečněním výdajů a inkasem dotací. Proto bude nutné předem sladit výkon konkrétních prací na projektech a zajištění finančních zdrojů v požadované struktuře a výši (vlastní

<sup>16</sup> Způsobilý výdaj je financován z dotace (např. z 92,5 %), nezpůsobilý výdaj jde na vrub vlastních prostředků nositelů projektů.

<sup>17</sup> Pravidlo N+3 platí pro roční alokace let 2007-2010.

<sup>18</sup> Pravidlo N+2 platí pro roční alokace let 2011 – 2013.

<sup>19</sup> Viz předchozí dvě poznámky.

zdroje/bankovní úvěry) a finančních toků tak, aby na sebe konkrétní práce a projekty navazovaly a přitom jedny druhé neomezovaly.

Výše finančních alokací na jednotlivá opatření a jejich plánovaný časový průběh čerpání byly zvoleny tak, aby byly respektovány finanční možnosti zejména města, ale i obecná pravidla čerpání (N+3, N+2), a to vzhledem k tomu, že de facto všechny projekty budou vyžadovat spoluúčast rozpočtu EU.

Tabulka 39 Časový harmonogram a rozpočty opatření, aktivit a projektů IPRM

Opatření / aktivita	Plánovaný objem způsobilých výdajů IPRM v jednotlivých letech								
	2008	2009	2010	2011	2012	2013	2014	2015	Rozpočet
<b>1. Obnovení tradice Náchoda jako lázeňského města</b>									<b>1 431 662</b>
<b>1.1. Vybudování nového lázeňského komplexu v Bělovsi</b>									<b>1 306 739</b>
Obnova lázní Běloves									1 306 739
<b>1.2. Revitalizace veřejných prostranství a okolí lázeňského komplexu v Bělovsi</b>									<b>124 923</b>
Revitalizace okolí lázní (lázeňský park) – I.									96 923
Revitalizace okolí lázní (lázeňský park) – II.									10 000
Revitalizace Mánesova nábřeží									18 000
<b>2. Zvýšení atraktivity veřejných ploch a obnova historických objektů ve městě</b>									<b>192 156</b>
<b>2.1. Regenerace a rekonstrukce historických lokalit</b>									<b>85 000</b>
Regenerace zámeckého kopce a navazující části Karlova náměstí									16 000
Revitalizace Masarykova náměstí a okolí									60 000
Regenerace veřejných prostranství v blízkosti historického centra (včetně parkovacích ploch)									9 000
<b>2.2. Rekonstrukce kulturních památek sloužících k volnočasovým aktivitám</b>									<b>93 156</b>
Rekonstrukce Bartoňovy vily									7 000
Rekonstrukce budovy č.p. 247									86 156
<b>2.3 Revitalizace parků a rekonstrukce dětských hřišť</b>									<b>14 000</b>
Revitalizace parků a dětských hřišť na území Náchoda									8 000
Revitalizace parku a hřiště u Bartoňovy vily									6 000

## Rozvoj lázeňského města

Opatření / aktivita	Plánovaný objem způsobilých výdajů IPRM v jednotlivých letech								
	2008	2009	2010	2011	2012	2013	2014	2015	Rozpočet
<b>3. Zkvalitnění infrastruktury pro občanské a veřejné služby</b>									<b>687 565</b>
<b>3.1. Rekonstrukce zdravotnických zařízení</b>									<b>329 200</b>
Rekonstrukce budovy polikliniky									29 200
Rekonstrukce a dostavba nemocnice									300 000
<b>3.2. Rekonstrukce sportovních zařízení</b>									<b>130 717</b>
Rekonstrukce zimního stadionu									35 500
Rekonstrukce sportovního areálu Hamra									39 217
Rekonstrukce krytého bazénu – I.									4 000
Rekonstrukce krytého bazénu – II.									52 000
<b>3.3. Rozšíření a zkvalitnění kulturně-společenských zařízení</b>									<b>97 648</b>
Společenské a kulturní centrum									97 648
<b>3.4. Zkvalitnění služeb veřejné dopravy</b>									<b>100 000</b>
Dopravní terminál a revitalizace prostoru před nádražím									100 000
<b>3.5. Rekonstrukce vzdělávacích zařízení</b>									<b>30 000</b>
Zateplení základních škol									30 000
<b>4. Rozvoj přeshraniční spolupráce a cestovního ruchu</b>									<b>46 154</b>
<b>4.1. Společná propagace a marketing lázeňského regionu</b>									<b>380</b>
Spolupráce a výměna zkušeností v oblasti CR									380
<b>4.2. Zkvalitnění doprovodné infrastruktury pro cestovní ruch</b>									<b>45 774</b>
Regenerace lyžařského areálu Běloves – Dobrošov									11 700
Cyklostezky a cyklotrasy v Náchodě a okolí I.									4 600
Cyklostezky a cyklotrasy v Náchodě a okolí II.									29 474
<b>IPRM celkem</b>									<b>2 357 537</b>



### 6.3 Finanční plán IPRM a jednotlivých projektů

Finanční plán IPRM představuje celkový přehled o výši rozpočtů jednotlivých dílčích projektů zahrnutých do IPRM, v členění na způsobilé a nezpůsobilé výdaje, a dále souhrn za celý IPRM. Součástí plánu je rovněž přehled o možnostech financování projektů a maximální výši dotace od ŘO OP (ROP SV, TOP), resp. z rozpočtu EU

Níže uvedený rozpočet IPRM ukazuje na poměrně značný rozsah výdajů města na realizaci dílčích projektů IPRM. Tato částka nebude samozřejmě vydána najednou, ale v jednotlivých letech 2008 – 2013, resp. 2015 (programové období EU a tím i regionu soudržnosti Severovýchod), a to podle míry úspěšnosti města a dalších nositelů projektů zahrnutých do IPRM při předkládání žádostí o dotaci u jednotlivých ŘO. Z tohoto konstatování vyplývá, že město ani ostatní nositelé projektů nemají automaticky zaručeny prostředky na financování projektů z rozpočtu EU. Z toho důvodu musí být zejména město připraveno financovat výdaje projektů samo bez pomoci dotací. Právě dotace tvoří významnou část plánovaného do značné míry fiktivního rozpočtu IPRM.

Tabulka 40 Tabulka: Rozpočet IPRM v období 2008 – 2015 podle nositelů projektů (v tis. Kč)

Nositelé projektů / skupiny	Výše rozpočtů	Vlastní zdroje	Max. dotace z rozpočtu EU
Město Náchod	738 718	66 398	642 320
Investor do lázní v Bělovsi	1 306 739	1 306 739	0
Neziskové organizace	12 080	916	11 165
Královéhradecký kraj	300 000	22 500	277 500
Rozpočet celkem	2 357 537	1 396 553	930 985

Sloupec Maximální dotace z rozpočtu EU udává částku, kterou mohou jednotlivé skupiny nositelů projektů, resp. jednotliví nositelé, obdržet v případě, že způsobilé výdaje uvedené dále ve finančním plánu budou takto (v této výši) uvedeny i v žádosti o dotaci. Výše dotací uvedené v absolutním a relativním vyjádření tak představují maximálně možné částky, které je možné od ŘO OP získat. V případě nezpůsobilosti všech nebo části výdajů projektu mohou nositelé projektů včetně města obdržet od ŘO OP i podstatně menší dotace. Rozdíl musí nositelé projektů financovat z vlastních prostředků.

Z výše rozpočtu IPRM, připadajícího na projekty města, lze odvodit průměrnou roční výši prostředků, které musí být městem vydány na realizaci dílčích projektů IPRM. Výše této částky se pohybuje kolem 118 mil. Kč, což je částka vycházející ze skutečnosti, že do období 6 let spadá naprostá většina projektů města. Část těchto výdajů bude zpětně uhrazena ŘO OP po přijetí žádostí o platbu v rámci realizace ŘO schválených dílčích projektů IPRM. Výše těchto částek se bude odvíjet od úspěšnosti města při podávání žádostí o dotaci u jednotlivých ŘO.

Při porovnání průměrné výše investic na projekty města zahrnuté do IPRM a průměrných ročních kapitálových (investičních) výdajů města v posledních 4 letech ve výši cca 80 mil. Kč (nejvíce v roce 2005 – přes 109 mil. Kč), lze odvodit faktické možnosti města financovat projekty IPRM. Pokud by město neomezilo plánované a Zastupitelstvem schválené investice v roční výši cca 30 mil. Kč, představovaly by výsledné investice celkovou částku přibližně 150 mil. Kč. Za této situace město s největší pravděpodobností využije bankovní úvěr za účelem financování časového nesouladu mezi investičními výdaji a inkasem dotací. Výše tohoto úvěru, resp. příslibený úvěrový rámec od banky, by se mohl vzhledem ke stávající dobré finanční pozici města a celkové výši a struktuře rozpočtu a zejména bilanci pohybovat ve výši cca 150 – 200 mil. Kč, reálné financování z úvěru však pravděpodobně nepřevyší 100 mil. Kč. V současnosti čerpané bankovní úvěry jsou spláceny z valné části ze splátek od

---

občanů (KB úvěr – SUN II) a dále z rozpočtu města (úvěr na komunikaci Českoskalická splácen do roku 2011), viz analýza města v jiné části dokumentu.

Schopnost města koordinovat jednotlivé projekty z hlediska disponibilních kapacit (finančních, personálních atd.) se projeví právě v době realizace dílčích projektů. Podmínkou hladkého průběhu realizace IPRM je rozdělení dílčích projektů na etapy a předkládání žádostí o dotaci po ukončení těchto etap. Současná realizace více projektů najednou je možná za podmínky, že z hlediska výše jejich rozpočtů nebudou projekty, zejména ty velké, představovat pro město příliš velkou zátěž v rozpočtových výdajích v tom kterém roce. Na druhou stranu je všeobecně známým faktem, že město bude primárně využívat dotací na dílčí projekty, čímž je významně omezeno ve výběru pořadí realizace projektů. I přesto je možné předpokládat, že město nebude mít problémy v oblasti financování projektů zahrnutých do IPRM.

Z výše uvedených skutečností je možné odvodit obecný požadavek na všechny řídicí články řídicí struktury IPRM, zejména na ty s rozhodovací pravomocí, aby věnovaly maximální pozornost finančnímu řízení IPRM, protože se nejedná jen o výši disponibilních prostředků, ale také o jejich odpovídající strukturu (vlastní/cizí) a časovou strukturu ( disponibilní v daném čase a požadovanou dobu).

Tento požadavek se týká rovněž ostatních nositelů projektů, kteří řeší financování svých aktivit sami ve vlastní režii. Zde je nutné zdůraznit, že mezi projekty města a ostatních nositelů, a mezi nimi navzájem, neexistuje přímá věcná, územní ani časová souvislost. Právě toto lze z hlediska finančního řízení považovat za velkou výhodu IPRM Náchoda, jehož obsahem jsou právě tématicky spřízněné projekty, a přitom zcela nezávislé, řešící i jiné další potřeby města a jejich nositelů.

Všichni nositelé projektů financují nezpůsobilé výdaje projektů z vlastních prostředků.

## Rozvoj lázeňského města

Tabulka 41 Zdroje financování projektů IPRM (v tis. Kč)

Projekty	Zdroje financování ROP SV / TOP	Rozpočet projektu	Způsobilé výdaje	Nezpůsobilé výdaje	Dotace z OP	Max. dotace z OP	Další (převážně vlastní) zdroje			
							Celkem	Kraj	Město	Ostatní
Obnova lázní Běloves	NELZE	1 306 739	0	1 306 739	0	0,0%	1 306 739			1 306 739
Revitalizace okolí lázní (lázeňský park) – I.	ROP SV 2.2.	96 923	96 923	0	89 654	92,5%	7 269		7 269	
Revitalizace okolí lázní (lázeňský park) – II.	OP ŽP 6.5.	10 000	10 000	0	8 500	85,0%	1 500		1 500	
Revitalizace Mánesova nábřeží	ROP SV 2.2.	18 000	18 000	0	16 650	92,5%	1 350		1 350	
Regenerace zámeckého kopce a navazující části Karlova náměstí	ROP SV 2.2.	16 000	16 000	0	14 800	92,5%	1 200		1 200	
Revitalizace Masarykova náměstí a okolí	ROP SV 2.2.	60 000	60 000	0	55 500	92,5%	4 500		4 500	
Regenerace veřejných prostranství v blízkosti historického centra (včetně parkovacích ploch)	ROP SV 2.2.	9 000	9 000	0	8 325	92,5%	675		675	
Rekonstrukce Bartoňovy vily	ROP SV 2.2.	7 000	7 000	0	6 475	92,5%	525		525	
Rekonstrukce budovy č.p. 247	ROP SV 2.2.	86 156	86 156	0	79 694	92,5%	6 462		6 462	
Revitalizace parků a dětských hřišť na území Náchoda	ROP SV 2.2.	8 000	8 000	0	7 400	92,5%	600		600	
Revitalizace parku a hřiště u Bartoňovy vily	ROP SV 2.2.	6 000	6 000	0	5 550	92,5%	450		450	
Rekonstrukce budovy polikliniky	OP ŽP 3.2.	29 200	25 800	3 400	21 930	85,0%	7 270		7 270	
Rekonstrukce a dostavba nemocnice	ROP SV 2.2.	300 000	300 000	0	277 500	92,5%	22 500	22 500		
Rekonstrukce zimního stadionu	OP ŽP 3.2.	35 500	35 500	0	30 175	85,0%	5 325		5 325	
Rekonstrukce sportovního areálu Hamra	ROP SV 2.2.	39 217	39 217	0	36 276	92,5%	2 941		2 941	
Rekonstrukce krytého bazénu – I.	ROP SV 2.2.	4 000	4 000	0	3 700	92,5%	300		300	
Rekonstrukce krytého bazénu – II.	OPŽP 3.2	52 000	52 000	0	44 200	85,0%	7 800		7 800	
Společenské a kulturní centrum	ROP SV 2.2.	97 648	97 648	0	90 324	92,5%	7 324		7 324	
Dopravní terminál a revitalizace prostoru před nádražím	ROP SV 1.2.	100 000	100 000	0	92 500	92,5%	7 500		7 500	
Spolupráce a výměna zkušeností v oblasti CR	OP ČR – PR 2.2.	380	380	0	342	90,0%	38			38
Regenerace lyžařského areálu Běloves – Dobrošov	ROP SV 3.1.	11 700	11 700	0	10 823	92,5%	878			878
Cyklostezky a cyklotrasy v Náchodě a okolí I.	OP ČR – PR 2.2.	4 600	34 074	0	30 667	90,0%	3 407		3 407	
Cyklostezky a cyklotrasy v Náchodě a okolí II.	OP ČR – PR 1.1.	29 474	34 074	0	30 667	90,0%	3 407		3 407	
<b>Celkem za IPRM Náchoda</b>	x	2 357 537	1 047 398	1 310 139	930 984	x	1 396 050	22 500	66 398	1 307 152
<b>- z toho město Náchod</b>	x	738 718	735 318	3 400	642 320	x	x	x	x	x

## 7 Možnosti financování projektů

Integrovaný plán rozvoje města je základním koordinačním rámcem, který má zajistit synergický dopad a co nejefektivnější využití prostředků na rozvoj města. IPRM identifikuje problematické rozvojové oblasti města v přímé návaznosti na využití podpory ze strukturálních fondů, a tím přispívá k maximálnímu využití prostředků z fondů EU pro město Náchod. Strategie IPRM je rozpracována až do úrovně konkrétních projektů, s těmi je následně pracováno v úzké vazbě na jednotlivé operační programy. IPRM tak může sloužit jako podklad pro získání finančních prostředků na financování projektů v programovacím období EU 2007 – 2013.

Tato kapitola se zaměřuje na vymezení jednotlivých operačních programů, z nichž může město Náchod prostřednictvím individuálních projektů IPRM čerpat finanční prostředky. Největší pozornost je vzhledem k zaměření IPRM Náchoda věnována Regionálnímu operačnímu programu. Kromě fondů EU existuje i celá řada dalších dotačních titulů a mechanismů, ze kterých lze čerpat finance na rozvoj měst (např. krajské dotace, národní dotační programy, tzv. Norské fondy nebo nadační fondy zaměřené na zvyšování kvality života v obcích...). IPRM je ale především nástrojem pro koordinaci pomoci ze strukturálních fondů, proto se tato kapitola omezila při vymezení možností financování projektů IPRM Náchoda pouze na dotační tituly EU. V následujícím přehledu jsou popsány ty dotační tituly EU, které se vzhledem k zaměření IPRM týkají jednotlivých dílčích projektů.

### 7.1 Fondy Evropské unie

Česká republika má na programovací období 2007 – 2013 z fondů EU vyčleněno 26,7 mld. EUR, tedy zhruba 752,7 mld. Kč. Prostředky pocházejí z těchto tří fondů:

- **Evropského fondu pro regionální rozvoj (ERDF)**
- **Evropského sociálního fondu (ESF)**
- **Fondu soudržnosti (FS)**

Finanční prostředky z fondů EU čerpá ČR prostřednictvím tzv. operačních programů, které jsou prostředkem pro naplňování následujících 3 cílů regionální politiky EU vymezených na období 2007 – 2013:

- **Cíl 1 – Konvergence**

V rámci tohoto cíle EU podporuje regiony s HDP nižším než je 75% průměru celé EU. V České republice pod něj spadají všechny regiony soudržnosti s výjimkou hl. m. Prahy. Na tento cíl je vyčleněno téměř 97% z celkových finančních prostředků, což činí 25,88 mld. € (cca 730,00 mld. Kč)

- **Cíl 2 – Regionální konkurenceschopnost a zaměstnanost**

V rámci tohoto cíle jsou podporovány regiony, které nespádají pod cíl 1, tedy regiony s HDP vyšším než je 75% průměru celé EU. V ČR může v rámci cíle 2 čerpat hl.m. Praha. Cíl 2 zahrnuje cca 1,56% z celkového objemu finančních prostředků, tedy 0,42 mld. € (cca 11,73 mld. Kč)

- **Cíl 3 – Evropská územní spolupráce**

Tento cíl je zaměřen na podporu spolupráce regionů na přeshraniční, mezinárodní a meziregionální úrovni. Nahrazuje dřívější iniciativu INTERREG a v České republice pod něj spadají všechny regiony. Na cíl 3 je vyčleněno 1,46% z celkového objemu finančních prostředků, což je 0,39 mld. € (cca 10,97 mld. Kč).

V období 2007-2013 bude v České republice využíváno 24 operačních programů, které lze rozdělit na tematické, regionální a programy zaměřené na územní spolupráci<sup>20</sup>.

### 7.1.1 Regionální operační programy

V rámci cíle Konvergence je pro období 2007 - 2013 je připraveno celkem 7 regionálních operačních programů (ROP) na úrovni regionů soudržnosti NUTS II určených pro celé území České republiky s výjimkou hlavního města Prahy:

- ROP NUTS II Severozápad
- **ROP NUTS II Severovýchod**
- ROP NUTS II Jihozápad
- ROP NUTS II Jihovýchod
- ROP NUTS II Střední Čechy
- ROP NUTS II Moravskoslezsko
- ROP NUTS II Střední Morava

Město Náchod spadá do NUTS II Severovýchod, který tvoří kromě Královéhradeckého kraje i kraj Pardubický a Liberecký, proto se jeho území týká **ROP NUTS II Severovýchod**.

#### **Regionální operační program NUTS II Severovýchod**

Regionální operační program NUTS II Severovýchod je určen pro region soudržnosti Severovýchod sestávající z Libereckého, Královéhradeckého a Pardubického kraje. Zaměřuje se na zlepšení dopravní dostupnosti a propojení regionu včetně modernizace prostředků veřejné dopravy, podporu rozvoje infrastruktury i služeb cestovního ruchu, přípravu menších podnikatelských ploch a objektů a zlepšování podmínek k životu v obcích a na venkově především prostřednictvím zkvalitnění vzdělávací, sociální a zdravotnické infrastruktury. Je pro něj vyčleněno 656,46 mil. € (cca 18,51 mld. Kč), z českých veřejných zdrojů má být navíc financování programu navýšeno o dalších 115,85 mil. €.

ROP SV obsahuje 5 prioritních os, ty jsou dále konkretizovány prostřednictvím tzv. oblastí podpory, které vymezují jaké typy projektů mohou být v rámci příslušné prioritní osy podpořeny:

- Prioritní osa 1. Rozvoj dopravní infrastruktury
- **Prioritní osa 2. Rozvoj městských a venkovských oblastí**
- Prioritní osa 3. Cestovní ruch
- Prioritní osa 4. Rozvoj podnikatelského prostředí
- Prioritní osa 5. Technická pomoc

Z hlediska zaměření prioritních os je pro město Náchod nejvíce využitelná prioritní osa 2. Rozvoj městských a venkovských oblastí. Tato prioritní osa je dále dělena do tří oblastí podpory, které jsou zaměřeny na rozvoj obcí podle počtu obyvatel. Oblast podpory 2.1. Rozvoj regionálních center je určena městům nad 50 tis. obyvatel, v rámci oblasti podpory

<sup>20</sup> Kromě těchto operačních programů, které jsou v dokumentu zmíněny, existují ještě 2 operační programy určené pouze pro Prahu – OP Praha Adaptibilita a OP Praha Konkurenceschopnost, a to z toho důvodu, že Praha nemůže čerpat z jiných tematických ani regionálních operačních programů.

2.2. Rozvoj měst mohou žádat města s počtem obyvatel 5 – 50 tis., oblast podpory 2.3. Rozvoj venkova je určena obcím s počtem obyvatel 500 – 5000.

Město Náchod v rámci této prioritní osy spadá pod oblast podpory 2.2. Rozvoj měst. Tato oblast podpory je zaměřena na regeneraci a revitalizaci městského prostředí a na rozvoj infrastruktury v oblasti školství, vzdělávání, zdravotnictví a sociálních věcí. Jejím cílem je posílení ekonomického a společenského rozvoje měst s počtem obyvatel 5 – 50 tis. Oblast podpory 2.2. přispívá k řešení problematiky brownfields, obnovy vybraných částí měst, rozvoji infrastruktury pro vzdělávání, zdravotnictví a sociálních služeb. Mezi podporované aktivity v rámci této oblasti podpory patří regenerace a revitalizace brownfields s následným využitím pro rozšíření občanského vybavení nebo pro podnikatelskou činnost, vyjma cestovního ruchu, regenerace a revitalizace zapsaných historických, kulturních a technických památek v rámci projektů komplexní obnovy historických jader měst, dále revitalizace a regenerace náměstí, parků a dalších veřejných prostranství včetně veřejné zeleně a parkovacích ploch, výstavba a modernizace infrastruktury pro volnočasové aktivity podmiňující zvyšování nabídky a možností pro trávení volného času. Oblast podpory 2.2. také podporuje investice do rekonstrukce, modernizace, vybavení a zařízení základních, středních a vyšších škol, investice do výstavby, rekonstrukce, modernizace a do vybavení a zařízení souvisejících s rozvojem dalšího vzdělávání, investice do výstavby a rozvoje infrastruktury v oblasti sociální péče a služeb v rámci zlepšení kvality těchto služeb, investice pro rozšíření a zkvalitnění infrastruktury sloužící pro sociální integraci skupin ohrožených sociální exkluzí nebo investice do nových technologií souvisejících s modernizací zdravotnických zařízení, vedoucí ke zvýšení kvality péče o zdraví obyvatel.

Oblast podpory 2.2. Regionálního operačního programu je vymezena jako hlavní nástroj pro čerpání dotací ze strukturálních fondů EU pro města s počtem obyvatel 5 – 50 tis. Prostřednictvím této oblasti podpory lze čerpat prostředky na realizaci dílčích projektů IPRM Náchoda. Tato oblast podpory pokrývá celou řadu problémových oblastí a podporuje široké spektrum různých aktivit. O tom svědčí i fakt, že výrazná většina aktivit i individuálních projektů IPRM Náchoda je způsobilá pro financování právě z ROP SV 2.2. Rozvoj měst.

Seznam dílčích projektů IPRM Náchoda způsobilých pro dotaci z této oblasti podpory je uveden v následující tabulce:

Tabulka 42 Přehled individuálních projektů IPRM způsobilých pro financování z ROP SV 2.2.

Opatření IPRM Náchoda	Aktivita IPRM Náchoda	Název projektu	Dotační titul
1. Obnovení tradice Náchoda jako lázeňského města	1.2. Revitalizace veřejných prostranství a okolí lázeňského komplexu v Bělovsi	Revitalizace okolí lázní (lázeňský park)	ROP SV 2.2. Rozvoj měst
1. Obnovení tradice Náchoda jako lázeňského města	1.2. Revitalizace veřejných prostranství a okolí lázeňského komplexu v Bělovsi	Revitalizace Mánesova nábřeží	ROP SV 2.2. Rozvoj měst
2. Zvýšení atraktivity veřejných ploch a obnova historických objektů ve městě	2.1. Regenerace a rekonstrukce historických lokalit	Regenerace zámeckého kopce a navazující části Karlova náměstí	ROP SV 2.2. Rozvoj měst
2. Zvýšení atraktivity veřejných ploch a obnova historických objektů ve městě	2.1. Regenerace a rekonstrukce historických lokalit	Revitalizace Masarykova náměstí a okolí	ROP SV 2.2. Rozvoj měst

## Rozvoj lázeňského města

Opatření IPRM Náchoda	Aktivita IPRM Náchoda	Název projektu	Dotační titul
2. Zvýšení atraktivity veřejných ploch a obnova historických objektů ve městě	2.1. Regenerace a rekonstrukce historických lokalit	Regenerace veřejných prostranství v blízkosti historického centra (včetně parkovacích ploch)	ROP SV 2.2. Rozvoj měst
2. Zvýšení atraktivity veřejných ploch a obnova historických objektů ve městě	2.2. Rekonstrukce kulturních památek sloužících k volnočasovým aktivitám	Rekonstrukce Bartoňovy vily	ROP SV 2.2. Rozvoj měst
2. Zvýšení atraktivity veřejných ploch a obnova historických objektů ve městě	2.2. Rekonstrukce kulturních památek sloužících k volnočasovým aktivitám	Rekonstrukce budovy č.p. 247	ROP SV 2.2. Rozvoj měst
2. Zvýšení atraktivity veřejných ploch a obnova historických objektů ve městě	2.3. Revitalizace parků a rekonstrukce dětských hřišť	Revitalizace parků a rekonstrukce dětských hřišť na území Náchoda	ROP SV 2.2. Rozvoj měst
2. Zvýšení atraktivity veřejných ploch a obnova historických objektů ve městě	2.3. Revitalizace parků a rekonstrukce dětských hřišť	Revitalizace parku a hřiště u Bartoňovy vily	ROP SV 2.2. Rozvoj měst
3. Zkvalitnění infrastruktury pro občanské a veřejné služby	3.1. Rekonstrukce zdravotnických zařízení	Rekonstrukce a dostavba nemocnice	ROP SV 2.2. Rozvoj měst
3. Zkvalitnění infrastruktury pro občanské a veřejné služby	3.2. Rekonstrukce sportovních zařízení	Rekonstrukce sportovního areálu Hamra	ROP SV 2.2. Rozvoj měst
3. Zkvalitnění infrastruktury pro občanské a veřejné služby	3.2. Rekonstrukce sportovních zařízení	Rekonstrukce krytého bazénu	ROP SV 2.2. Rozvoj měst
3. Zkvalitnění infrastruktury pro občanské a veřejné služby	3.3. Rozšíření a zkvalitnění kulturně – společenských zařízení	Společenské a kulturní centrum	ROP SV 2.2. Rozvoj měst

Město Náchod může čerpat podporu z ROP SV na dílčí projekty IPRM i prostřednictvím prioritní osy 1. Rozvoj dopravní infrastruktury, oblasti podpory 1.2. Podpora projektů zlepšujících dopravní obslužnost území. Tato oblast podpory je určena na zlepšení dopravní obslužnosti v regionu veřejnou hromadnou dopravou, zvýšení atraktivity veřejné hromadné dopravy nebo zvýšení bezpečnosti provozu cyklistické dopravy. V rámci oblasti podpory 1.2. budou podporovány aktivity zaměřené např. na výstavbu, modernizaci či rekonstrukci přestupních terminálů a dalšího zázemí či infrastruktury pro veřejnou hromadnou dopravu nebo na výstavbu a rekonstrukci cyklistických cest (cyklostezek) za účelem zvýšení bezpečnosti a zvýšení atraktivity pro pravidelné dojíždění. Způsobitelné pro čerpání podpory v rámci ROP SV 1.2. jsou následující dílčí projekty IPRM Náchoda:

Tabulka 43 Přehled individuálních projektů IPRM způsobilých pro financování z ROP SV 1.2.

Priorita IPRM Náchoda	Aktivita IPRM Náchoda	Název projektu	Dotační titul
3. Zkvalitnění infrastruktury pro občanské a veřejné služby	3.4. Zkvalitnění služeb veřejné dopravy	Dopravní terminál a revitalizace prostoru před nádražím	ROP SV 1.2. Podpora projektů zlepšujících dopravní oblužnost území

Některé individuální projekty IPRM Náchoda mohou v rámci ROP SV využít i prioritní osu 3. Cestovní ruch, v rámci níž lze čerpat finanční prostředky na rozvoj infrastruktury cestovního ruchu, doprovodných aktivit CR, na revitalizaci kulturně-historických památek, na rozvoj turistických tras a cyklotras nebo i na tvorbu propagačních materiálů obce a na její další propagaci. Tato prioritní osa je dále členěna na dvě oblasti podpory, z nichž jedna je určena na rozvoj infrastruktury CR (oblast podpory 3.1.) a druhá na propagační a marketingové aktivity v CR (oblast podpory 3.2.). IPRM Náchoda zahrnuje dílčí projekty způsobilé pro financování z oblasti podpory 3.1. Rozvoj základní infrastruktury a doprovodných aktivit v oblasti CR, jejímž cílem je zkvalitnění infrastruktury a zvýšení širokého spektra služeb pro rozvoj cestovního ruchu v regionu a která podporuje aktivity zaměřené na modernizaci a zvyšování kapacit základní infrastruktury cestovního ruchu, obnovu a rozvoj doprovodné infrastruktury pro cestovní ruch nebo na podporu revitalizace kulturně-historických a technických památek s cílem zvýšit atraktivitu území z hlediska CR.

Konkrétní dílčí projekty IPRM Náchoda vhodné pro financování z ROP NUTS II Severovýchod oblasti podpory 3.1. jsou uvedeny v následující tabulce:

Tabulka 44. Přehled individuálních projektů IPRM způsobilých pro financování z ROP SV 3.1.

Priorita IPRM Náchoda	Aktivita IPRM Náchoda	Název projektu	Dotační titul
4. Rozvoj přeshraniční spolupráce a cestovního ruchu	4.2. Zkvalitnění doprovodné infrastruktury pro cestovní ruch	Regenerace lyžařského areálu Běloves – Dobrošov	ROP SV 3.1. Rozvoj základní infrastruktury a doprovodných aktivit v oblasti CR

### 7.1.2 Tématické operační programy

V rámci cíle Konvergence je pro období 2007 - 2013 je připraveno celkem 8 tematických operačních programů (OP). Každý z těchto 8 operačních programů má specifické tematické zaměření a je určen pro celé území České republiky s výjimkou hlavního města Prahy.

- OP Doprava
- **OP Životní prostředí**
- OP Podnikání a inovace
- OP Výzkum a vývoj pro inovace
- OP Lidské zdroje a zaměstnanost
- OP Vzdělávání pro konkurenceschopnost
- Integrovaný operační program
- OP Technická pomoc

Subjekty z města Náchoda mohou přímo čerpat ze všech tematických operačních programů, s výjimkou OP Doprava a OP Technická pomoc, kde lze využít jen nepřímé podpory.



Z hlediska potřeb města a zaměření IPRM Náchoda se nejvýznamnějším jeví **Operační program Životní prostředí**.

### **Operační program Životní prostředí**

Operační program Životní prostředí je zaměřený na zlepšování kvality životního prostředí a tím i zdraví obyvatelstva. Přispívá ke zlepšování stavu ovzduší, vody i půdy, řeší problematiku odpadů a průmyslového znečištění, podporuje péči o krajinu a využívání obnovitelných zdrojů energie a budování infrastruktury pro environmentální osvětu. Z pohledu finančních prostředků je OP ŽP druhým největším českým operačním programem: z fondů EU je pro něj vyčleněno 4,92 mld. € (cca 138,68 mld. Kč), z českých veřejných zdrojů má být navíc financování programu navýšeno o dalších 0,87 mld. €.

OP Životní prostředí má 8 prioritních os:

- Prioritní osa 1. Zlepšování vodohospodářské infrastruktury a snižování rizika povodní
- Prioritní osa 2. Zlepšování kvality ovzduší a snižování emisí
- **Prioritní osa 3. Udržitelné využívání zdrojů energie**
- Prioritní osa 4. Zkvalitnění nakládání s odpady a odstraňování starých ekologických zátěží
- Prioritní osa 5. Omezování průmyslového znečištění a environmentálních rizik
- **Prioritní osa 6. Zlepšování stavu přírody a krajiny**
- Prioritní osa 7. Rozvoj infrastruktury pro environmentální vzdělávání, poradenství a osvětu
- Prioritní osa 8. Technická pomoc

Integrovaný plán rozvoje města Náchoda zahrnuje projekty způsobilé pro financování ze dvou prioritních os OP Životní prostředí – prioritní osa 3, která je zaměřena na využívání obnovitelných zdrojů energie, na úspory energie a zateplování budov, a dále prioritní osa 6, jež podporuje aktivity zaměřené na zastavení poklesu biodiverzity a zvýšení ekologické stability krajiny. V rámci prioritní osy 3 lze pro financování projektů IPRM Náchoda využít oblast podpory 3.2. Realizace úspor energie a využití odpadního tepla u nepodnikatelské sféry, která má za cíl podporovat snižování spotřeby energie zlepšením tepelně technických vlastností obvodových konstrukcí budov, zvýšení účinnosti energetických systémů budov nebo implementaci měřící a regulační techniky v systémech vytápění a chlazení. V rámci prioritní osy 6 je pak vzhledem k zaměření IPRM Náchoda vhodná oblast podpory 6.5. Podpora regenerace urbanizované krajiny, která je zaměřena na obnovu přírodě blízké zeleně v sídelním prostředí, revitalizaci parků, lesoparků a další trvalé nelesní zeleně za účelem zlepšení kvality života v urbanizované krajině.

Konkrétní dílčí projekty IPRM Náchoda, jež jsou způsobilé pro financování z OP ŽP jsou uvedeny v následující tabulce:

Tabulka 45. Přehled individuálních projektů IPRM způsobilých pro financování z OP ŽP

Priorita IPRM Náchoda	Aktivita IPRM Náchoda	Název projektu	Dotační titul
1. Obnovení tradice Náchoda jako lázeňského města	1.2. Revitalizace veřejných prostranství a okolí lázeňského komplexu v Bělovsi	Revitalizace okolí lázní (lázeňský park)	OP ŽP 6.5. Podpora regenerace urbanizované krajiny
3. Zkvalitnění infrastruktury pro občanské a veřejné služby	3.1. Rekonstrukce zdravotnických zařízení	Rekonstrukce budovy polikliniky	OP ŽP 3.2. Realizace úspor energie a využití odpadního tepla u nepodnikatelské sféry
3. Zkvalitnění infrastruktury pro občanské a veřejné služby	3.2. Rekonstrukce sportovních zařízení	Rekonstrukce zimního stadionu	OP ŽP 3.2. Realizace úspor energie a využití odpadního tepla u nepodnikatelské sféry
3. Zkvalitnění infrastruktury pro občanské a veřejné služby	3.2. Rekonstrukce sportovních zařízení	Rekonstrukce krytého bazénu	OP ŽP 3.2. Realizace úspor energie a využití odpadního tepla u nepodnikatelské sféry
3. 3. Zkvalitnění infrastruktury pro občanské a veřejné služby	3.5. Rekonstrukce vzdělávacích zařízení	Zateplení základních škol	OP ŽP 3.2. Realizace úspor energie a využití odpadního tepla u nepodnikatelské sféry

### 7.1.3 Programy Evropské územní spolupráce

Evropská územní spolupráce je realizována prostřednictvím přeshraniční, nadnárodní a meziregionální formy spolupráce a dvou síťových programů: ESPON 2013 (monitorovací síť pro evropské územní plánování) a INTERACT II (program pro výměnu zkušeností s přeshraniční, meziregionální a nadnárodní spoluprací).

Operační program **Meziregionální spolupráce** je společný pro všechny členské státy EU a také Norsko a Švýcarsko. Také síťové programy **ESPON 2013** a **INTERACT II** jsou určeny pro všechny členy EU. Pro Operační program **Nadnárodní spolupráce** je EU rozdělena do několika zón, přičemž Česká republika patří do zóny Střední Evropa.

Operační programy **přeshraniční spolupráce** se týkají vždy hraničních regionů NUTS III sousedících s regiony v jiném členském státu. Pro Českou republiku tak existuje operační program (OP) pro přeshraniční spolupráci s Polskem, Saskem, Bavorskem, Rakouskem a Slovenskem. Pro město Náchod je vzhledem k jeho poloze bezprostředně u hranic s Polskem významný právě Operační program Přeshraniční spolupráce ČR – PR, ze kterého lze čerpat dotace na celou řadu aktivit s příhraničním dopadem.

#### **OP Přeshraniční spolupráce ČR – PR**

Operační program Přeshraniční spolupráce ČR – PR je určen pro české kraje Liberecký, Královéhradecký, Pardubický, Olomoucký a Moravskoslezský, z polské strany jde o regiony jeleniogórsko-wałbrzyský, opolský, rybnicko-jastrzębský a bielsko-bialský. Z fondů EU je pro OP PS ČR – PR vyčleněno 219,46 mil. €, které mají být z českých a polských národních veřejných zdrojů doplněny o 38,73 mil. €. Pro českou stranu je z fondů EU plánováno 103,68 mil. € (cca 2,92 mld. Kč).

V případě operačních programů přeshraniční spolupráce je důležitý **přeshraniční dopad** projektu, kdy přínos z realizace projektu musí mít prokazatelně obě strany hranice. Projekty

musí dále zahrnovat příjemce z obou zemí, kteří spolupracují při přípravě projektu, podílejí se na jeho financování nebo na společné realizaci.

OP PS ČR – PR má **4 prioritní osy**:

- **Prioritní osa 1. Posilování dostupnosti, ochrana ŽP a prevence rizik**
- **Prioritní osa 2. Podpora rozvoje podnikatelského prostředí a cestovního ruchu**
- Prioritní osa 3. Podpora spolupráce místních společenství
- Prioritní osa 4. Technická pomoc

Město Náchod může čerpat podporu ze všech prioritních os, kromě prioritní osy 4, která je určena pro Řídící orgán daného programu. Prioritní osa 1 je zaměřena na zlepšení dopravní dostupnosti příhraničního regionu, ochranu životního prostředí, zlepšení kvality ovzduší i vod, podporu lze čerpat i na spolupráci záchranných složek a odstraňování následků katastrof. Prioritní osa 2 je zaměřena na podporu hospodářské spolupráce, podporu rozvoje přeshraniční infrastruktury i služeb cestovního ruchu a na podporu spolupráce v oblasti vzdělávání a zvyšování kvality pracovní síly. Prioritní osa 3 má za cíl podporovat projekty zaměřené na spolupráci územních samospráv a dalších subjektů na obou stranách hranice a na pořádání společných kulturních, sportovních a společenských akcí.

Individuální projekty IPRM Náchoda vhodné pro financování z OP PS ČR – PR jsou uvedeny v následující tabulce:

*Tabulka 46. Přehled individuálních projektů IPRM způsobilých pro financování z OP PS ČR – PR*

Priorita IPRM Náchoda	Aktivita IPRM Náchoda	Název projektu	Dotační titul
4. Rozvoj přeshraniční spolupráce a cestovního ruchu	4.1. Společná propagace a marketing lázeňského regionu	Spolupráce a výměna zkušeností v oblasti CR	OP PS ČR – PR 2.2. Podpora rozvoje cestovního ruchu
4. Rozvoj přeshraniční spolupráce a cestovního ruchu	4.2. Zkvalitnění doprovodné infrastruktury pro cestovní ruch	Cyklostezky a cyklotrasy v Náchodě a okolí	OP PS ČR – PR 1.1. Posilování dostupnosti/ OP PS ČR – PR 2.2. Podpora rozvoje cestovního ruchu

Tabulka 47 Možnosti financování dílčích projektů IPRM Náchoda

Název projektu	Nositel projektu	Rozpočet (odhad v tis. Kč)	Dotiční titul (operační program)	Číslo a název oblasti podpory
Obnova lázní Běloves	Podnikatelský subjekt	1 306 739	x	x
Dopravní terminál a revitalizace prostoru před nádražím	Město	100 000	ROP NUTS II Severovýchod	1.2. Podpora projektů zlepšujících dopravní obslužnost území
Revitalizace okolí lázní (lázeňský park)	Město	96 923	ROP NUTS II Severovýchod	2.2. Rozvoj měst
Rekonstrukce budovy č.p. 247	Město	86 156	ROP NUTS II Severovýchod	2.2. Rozvoj měst
Společenské a kulturní centrum	Město	97 648	ROP NUTS II Severovýchod	2.2. Rozvoj měst
Rekonstrukce sportovního areálu Hamra	Město	39 217	ROP NUTS II Severovýchod	2.2. Rozvoj měst
Regenerace zámeckého kopce a navazující části Karlova náměstí	Město	16 000	ROP NUTS II Severovýchod	2.2. Rozvoj měst
Revitalizace Masarykova náměstí a okolí	Město	60 000	ROP NUTS II Severovýchod	2.2. Rozvoj měst
Rekonstrukce krytého bazénu	Město	4 000	ROP NUTS II Severovýchod	2.2. Rozvoj měst
Revitalizace parků a dětských hřišť na území Náchoda	Město	8 000	ROP NUTS II Severovýchod	2.2. Rozvoj měst
Revitalizace parku a hřiště u Bartoňovy vily	Město	6 000	ROP NUTS II Severovýchod	2.2. Rozvoj měst
Rekonstrukce Bartoňovy vily	Město	7 000	ROP NUTS II Severovýchod	2.2. Rozvoj měst
Rekonstrukce a dostavba nemocnice	KHK	300 000	ROP NUTS II Severovýchod	2.2. Rozvoj měst
Regenerace veřejných prostranství v blízkosti historického centra (vč.parkovacích ploch)	Město	9 000	ROP NUTS II Severovýchod	2.2. Rozvoj měst
Revitalizace Mánesova nábřeží	Město	18 000	ROP NUTS II Severovýchod	2.2. Rozvoj měst
Regenerace lyžařského areálu Běloves – Dobrošov	NNO	11 700	ROP NUTS II Severovýchod	3.1. Rozvoj základní infrastruktury a doprovodných aktivit v oblasti CR
Rekonstrukce budovy polikliniky	Město	29 200	OP Životní prostředí	3.2. Realizace úspor energie a využití odpadního tepla u nepodnikatelské sféry
Rekonstrukce zimního stadionu	Město	35 500	OP Životní prostředí	3.2. Realizace úspor energie a využití odpadního tepla u nepodnikatelské sféry
Rekonstrukce krytého bazénu	Město	52 000	OP Životní prostředí	3.2. Realizace úspor energie a využití odpadního tepla u nepodnikatelské sféry
Zateplení základních škol	Město	30 000	OP Životní prostředí	3.2. Realizace úspor energie a využití odpadního tepla u nepodnikatelské sféry
Revitalizace okolí lázní (lázeňský park)	Město	10 000	OP Životní prostředí	6.5. Podpora regenerace urbanizované krajiny
Spolupráce a výměna zkušeností v oblasti CR	NNO	380	OP PS ČR - PR	2.2. Podpora rozvoje cestovního ruchu
Cyklostezky a cyklotrasy v Náchodě a okolí I.	Město	4 600	OP PS ČR - PR	2.2. Podpora rozvoje cestovního ruchu
Cyklostezky a cyklotrasy v Náchodě a okolí II.	Město	29 474	OP PS ČR - PR	1.1. Posilování dostupnosti

## 8 Popis realizace partnerství, zapojení partnerů při tvorbě a realizaci IPRM

Jedním ze základních principů strukturální politiky Evropské unie je princip partnerství. Při zpracování IPRM je tento princip uplatňován dle Nařízení Rady (ES) č. 1083/2006 ze dne 11. července 2006 o obecných ustanoveních o Evropském fondu pro regionální rozvoj, Evropském sociálním fondu a Fondu soudržnosti, tj. zapojení partnerů při tvorbě dokumentu IPRM a při přípravě a realizaci IPRM. Město Náchod si je vědomo, že uplatnění principu partnerství při tvorbě a realizaci rozvojových dokumentů je jednou z nejdůležitějších zásad, proto byly už od počátku přípravných prací do tvorby IPRM zapojeni zástupci různých subjektů, s nimiž město navázalo spolupráci založenou právě na principu partnerství.

Ve fázi přípravy se na tvorbě IPRM podíleli aktivně členové Řídícího výboru a Koordinační pracovní skupiny, kteří se pravidelně scházeli na jednáních během celého procesu zpracování IPRM. Vrcholným orgánem města při přípravě a tvorbě IPRM byl Řídící výbor, jehož členy byli převážně zástupci vedení města a samosprávy Náchoda. Řádnými členy ŘV byli ale také zástupci partnerských subjektů a vybraní zástupci z řad veřejnosti. Podřízeným orgánem ŘV byla Koordinační pracovní skupina (KPS), jejímiž členy byli zástupci vedení města, vedoucí odboru správy majetku města a financování a euromanažerky téhož odboru. Více informací o řídicí struktuře IPRM je uvedeno v kapitole 9. Popis administrativní kapacity a způsobu řízení IPRM.

V rámci partnerství byli do přípravy a tvorby IPRM zapojeni zástupci místní samosprávy, zástupci regionálních hospodářských a sociálních organizací a subjektů, NNO a zástupci významných investorských subjektů na území města. Osloveno bylo 8 níže uvedených subjektů, z nichž výrazná většina vyjádřila zájem se určitým způsobem na přípravě a tvorbě IPRM podílet. Více o partnerství při tvorbě dokumentu IPRM Náchoda je uvedeno v podkapitole 8.1.

Jako možní partneři byly ze strany města osloveny a vyzvány k zapojení se do přípravy IPRM tyto subjekty:

- VCES Východočeská stavební a.s. se sídlem v Hradci Králové,
- Zdravotnický holding Královéhradeckého kraje, a.s. (Oblastní nemocnice Náchod)
- Branka o.p.s.
- Národní památkový ústav ú.o.p. v Josefově
- Krajská hospodářská komora Královéhradeckého kraje Jednatelství Náchod
- Ředitelství silnic a dálnic ČR, Správa Hradec Králové
- Správa železniční dopravní cesty
- České dráhy, a.s

Ostatní subjekty i širší odborná a laická veřejnost měly možnost se zapojit do tvorby IPRM prostřednictvím informací uveřejňovaných na webových stránkách města i v rámci veřejného projednání dokumentu IPRM. Partnerství města a veřejnosti je podrobněji popsáno v kapitole 8.2.

## 8.1 Partnerství při tvorbě dokumentu IPRM

Dle Nařízení Rady č. 1083/2006 a Pokynů pro přípravu a realizaci IPRM vydaných ÚRR SV má město (předkladatel a nositel IPRM) povinnost zapojit partnery a další relevantní subjekty na území města v následujících fázích:

1. Zpracování socioekonomické analýzy a SWOT analýzy
2. Výběr zóny/tématu
3. Definování aktivit vybraného IPRM v rámci již vymezené zóny/tématu
4. Výběr dílčích projektů IPRM v rámci již vymezené zóny/tématu

### 8.1.1 Partnerství při přípravě dokumentu IPRM

Partneři ve fázi přípravy aktivně spolupracovali s městem při zpracování socioekonomické analýzy a SWOT analýzy (1). Do tohoto procesu byli zapojeni partneři převážně z řad regionálních institucí. Aktivně se na zpracování analytické části IPRM, vyjma zástupců místní samosprávy, podílely i oslovené partnerské subjekty (VCES a.s., Branka o.p.s., Hospodářská komora, České dráhy a.s., Správa železniční dopravní cesty a Ředitelství silnic a dálnic), které měly možnost analytickou část připomínkovat. Připomínky, které zpracovatelé ve fázi tvorby IPRM obdrželi, byly postupně zpracovány.

Do rozhodování o výběru tématu byli z řad partnerů zapojeni nejvíce ti partneři, kteří jsou členové Řídicího výboru. Na základě usnesení Rady města č. 55/1288/08 byli za členy Řídicího výboru jmenováni zástupci těchto partnerských subjektů:

- VCES Východočeská stavební a.s. se sídlem v Hradci Králové,
- Branka o.p.s.
- Krajská hospodářská komora Královéhradeckého kraje Jednatelství Náchod
- České dráhy, a.s.

(Podrobné složení ŘV a jmenný seznam všech jeho členů je uveden v kapitole 9. Popis administrativní kapacity a způsobu řízení IPRM).

ŘV na svém jednání projednával a následně schvaloval vybrané téma a zaměření IPRM (2). Obdobně probíhalo i definování aktivit v rámci vybraného tématu IPRM Náchoda (3) i výběr dílčích projektů IPRM (4), které byly projednány a schváleny za účasti partnerů na jednání Řídicího výboru. Z návrhů projektových námětů bylo do IPRM Náchoda vybráno celkem 21 dílčích (individuálních) projektů, jejichž nositeli je nejen město Náchod, ale i Královéhradecký kraj, NNO a podnikatelské subjekty.

Na základě výše popsaného principu tvorby IPRM lze konstatovat, že partneři se podíleli na všech 4 přípravných fázích, ať už přímo (účast v ŘV) nebo nepřímo (připomínkování dokumentu IPRM).

### 8.1.2 Partnerství při realizaci IPRM

V realizační fázi bude předkladatel IPRM, město Náchod, i nadále aktivně spolupracovat se všemi partnery, kteří se podíleli na tvorbě. Role partnerů bude neméně důležitá i při vlastní realizaci IPRM Náchoda a dále bude pokračovat i po ukončení „investiční fáze“ realizace dílčích (individuálních) projektů. I nadále se bude scházet Řídicí výbor, v němž jsou nejvýznamnější partneři IPRM Náchoda zastoupeni. Partneři budou prostřednictvím své účasti na jednáních Řídicího výboru rozhodovat o konkrétním naplnění jednotlivých opatření

a aktivit IPRM dílčími projekty. Zároveň budou projednávat a schvalovat všechny nepodstatné změny v rámci IPRM, které se mohou v průběhu jeho realizace vyskytnout. Své stanovisko budou vyjadřovat i ke všem podstatným změnám IPRM. Toto stanovisko pak bude předloženo Zastupitelstvu města a bude podkladem pro případné schválení podstatných změn IPRM. Partneři budou aktivně zapojeni i do fáze monitorování a hodnocení IPRM. Partneři zastoupení v Řídícím výboru budou monitorovat průběžné naplňování indikátorů IPRM, projednávat monitorovací zprávy IPRM a dále je předkládat ke schválení Zastupitelstvu města.

Tabulka 48 Partneři města Náchoda při tvorbě a realizaci IPRM

Název partnera	Způsob zapojení	Kontaktní osoba
<b>VCES - Východočeská stavební a.s.</b>	Členství v Řídícím výboru, připomínkování dokumentu IPRM	Eva Kašparová tel.: 602 185 550 <a href="mailto:eva.kasparova@vces.cz">eva.kasparova@vces.cz</a>
<b>Branka o.p.s.</b>	Členství v Řídícím výboru, připomínkování dokumentu IPRM	Marcela Štěpánková tel.: 491 405 325 <a href="mailto:info@kladskepomezci.cz">info@kladskepomezci.cz</a>
<b>Krajská hospodářská komora KHK, Jednatelství Náchod</b>	Členství v Řídícím výboru, připomínkování dokumentu IPRM	František Molík tel.: 491 405 332 <a href="mailto:nachod@rhkhradec.cz">nachod@rhkhradec.cz</a> <a href="mailto:molik.frantisek@seznam.cz">molik.frantisek@seznam.cz</a>
<b>Ředitelství silnic a dálnic, Správa Hradec Králové</b>	připomínkování dokumentu IPRM	Ing. Jiří Eliášek
<b>Správa železniční dopravní cesty</b>	připomínkování dokumentu IPRM	Ing. Lamacz, tel.: 222 335 366 <a href="mailto:lamacz@szdc.cz">lamacz@szdc.cz</a>
<b>České dráhy a.s.</b>	Členství v Řídícím výboru, připomínkování dokumentu IPRM	Ing. Karel Otava tel.: 972 233 810, mobil: 602 777 308 <a href="mailto:Otava@gr.cd.cz">Otava@gr.cd.cz</a>

## 8.2 Partnerství města a veřejnosti

V rámci naplňování principu partnerství při tvorbě a realizaci IPRM se město Náchod snažilo zapojit i veřejnost, a to prostřednictvím průběžného zveřejňování aktuálních informací na webu města. Komunikace s veřejností prostřednictvím internetu byla zvolena záměrně, jakožto nejrychlejší a relativně méně nákladný komunikační prostředek. Město Náchod vytvořilo na svých webových stránkách samostatný odkaz na IPRM, po jehož otevření jsou široké veřejnosti zpřístupněny všechny relevantní informace týkající se tvorby a realizace IPRM Náchoda ([www.mestonachod.cz/na/iprm/](http://www.mestonachod.cz/na/iprm/)). Veřejnost je zde informována o tom, co je IPRM a proč jej město Náchod zpracovává, jaký je obsah dokumentu a jaké téma bylo zvoleno pro IPRM Náchoda. Dále jsou zde zveřejněna všechna usnesení Rady města Náchoda týkající se IPRM, seznam členů řídicích struktur IPRM (ŘV, KPS), zápisy z jednání Řídícího výboru a Koordinační pracovní skupiny a kontakty na manažera IPRM za město Náchod a zástupce zpracovatele IPRM. V neposlední řadě je zde veřejnost informována

o průběžném stavu příprav IPRM, neboť jsou pravidelně doplňovány a aktualizovány informace v sekci Aktuality.

Pro zapojení a informování veřejnosti byly mimo webových stránek zvoleny i další formy komunikace (např. informace o IPRM zveřejňované v informačním měsíčníku pro občany města Náchoda – Náchodském zpravodaji).

Veřejnost se také mohla zapojit do přípravy IPRM v rámci veřejného projednání, které svolalo město Náchod. Veřejné projednání se uskutečnilo v září 2008 v budově MěÚ Náchod. O jeho konání byla veřejnost předem informována prostřednictvím webových stránek a inzercí v tisku (Náchodském zpravodaji). Členové Rady a Zastupitelstva města Náchoda, členové Řídícího výboru a všichni zástupci partnerů IPRM byli kontaktováni prostřednictvím adresných pozvánek. Na tomto veřejném projednání byla představena finální podoba dokumentu IPRM a proběhla diskuse s širokou laickou i odbornou veřejností. Připomínky vzešlé z tohoto jednání byly zpracovatelem IPRM zapracovány do textu dokumentu IPRM, který byl následně předložen ke schválení Zastupitelstvu města Náchoda.



## 9 Popis administrativní kapacity a způsobu řízení IPRM.

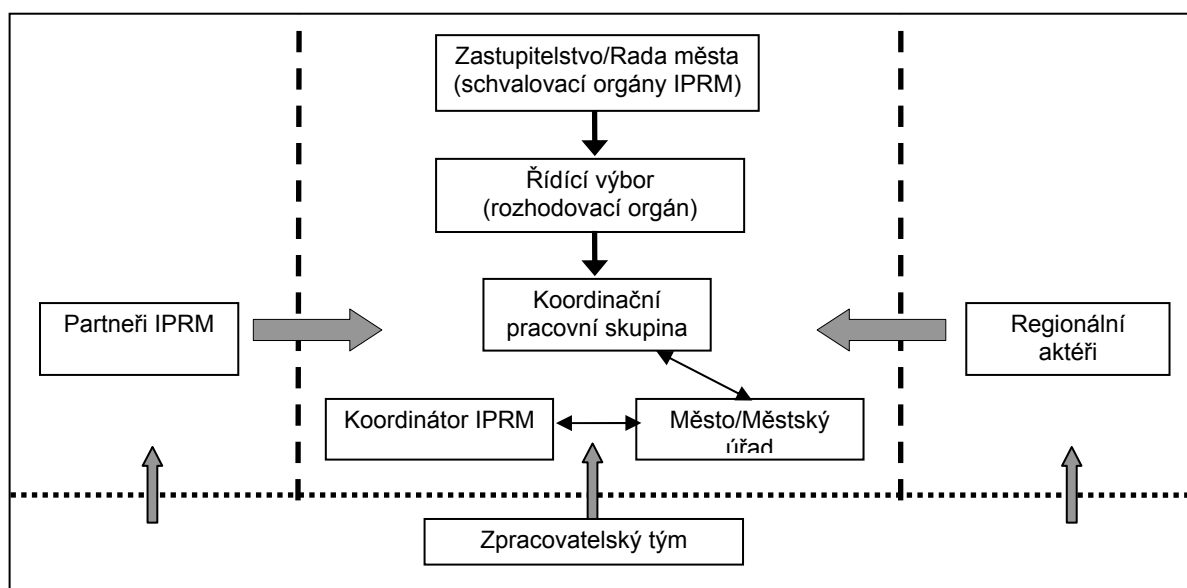
### 9.1 Řídící struktura IPRM

Plynulá implementace IPRM, zahrnující zejména proces realizace a koordinace dílčích (individuálních) projektů, si vyžaduje nastavení efektivních a stabilních řídicích struktur. Město v rámci procesu tvorby IPRM ustanovilo řídicí struktury, sestávající z dále uvedených subjektů. U každého z nich je uvedeno jeho personální obsazení, včetně zastávaných pozic v orgánech města (jsou-li) a dále kompetence ve fázi přípravy a realizace IPRM.

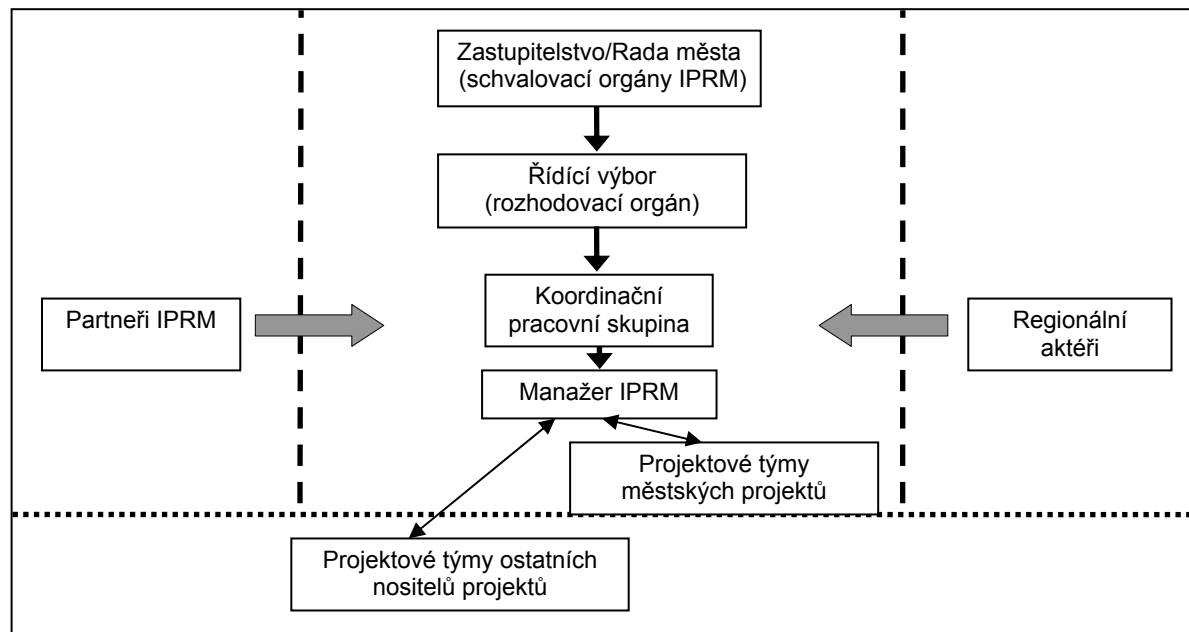
Všechny články řídicí struktury mají jiné úkoly v přípravné a jiné v realizační fázi IPRM. Přípravná fáze začíná výběrem zpracovatele, pokračuje přes ustanovení základních článků řídicích struktur, tvorbou dokumentu, jenž zahrnuje tvorbu samotného obsahu (analýzu města, popis zónového či tématického zaměření IPRM, SWOT a strategii), volbu zónového či tématického zaměření IPRM, konzultace zpracovatele IPRM s městem v celém průběhu tvorby dokumentu, komunikaci s partnery a veřejností a publicitu IPRM. Přípravná fáze končí schválením dokumentu IPRM Zastupitelstvem města.

Realizační fáze začíná dnem schválení IPRM Zastupitelstvem města a pokračuje veškerými pracemi na žádostech o dotaci všech projektů zahrnutých do IPRM. Tato fáze představuje rovněž vyčlenění finančních prostředků města na financování dílčích projektů, zejména ve vazbě na proces schvalování ročních rozpočtů města. Její součástí je vyčlenění personálních zdrojů města a partnerů na práce na žádostech o dotaci všech projektů zahrnutých do IPRM. Zcela nezbytnou je efektivní komunikace mezi městem a všemi články řídicí struktury a mezi ní a partnery města, zejména s investorem do areálu v Lázních Běloves, jenž hraje rozhodující roli v celém IPRM. Způsob, rozsah a časový průběh jeho zapojení ovlivní významně výsledný stav IPRM, tématicky zaměřeného na rozvoj lázeňského města. Realizační fáze bude ukončena vyhodnocením celého průběhu IPRM po obdržení dotace na poslední dílčí projekt IPRM.

Obrázek 2 Organizační struktura v průběhu tvorby IPRM



Obrázek 3 Organizační struktura v průběhu realizace IPRM



### 9.1.1 Zastupitelstvo města a Rada města

Zastupitelstvo města je zodpovědné za úspěšnou realizaci strategického dokumentu IPRM.

V přípravné fázi Zastupitelstvo města:

- schvaluje manažera IPRM;
- schvaluje seznam projektů zařazených do IPRM;
- schvaluje konečnou podobu strategického rozvojového dokumentu – IPRM.

Ve fázi realizace Zastupitelstvo města:

- schvaluje realizaci dílčích projektů;
- je odpovědné za celkový výsledek IPRM;
- schvaluje monitorovací zprávy předložené ŘV;
- schvaluje návrhy na podstatné změny IPRM.

V přípravné fázi Rada města:

- schvaluje zpracovatele IPRM (Centrum evropského projektování a.s. na základě smlouvy o dílo);
- jmenuje členy Řídícího výboru IPRM;
- projednává a Zastupitelstvu města předkládá ke schválení seznam projektů zařazených do IPRM;
- projednává konečnou podobu strategického rozvojového dokumentu – IPRM a předkládá jej Zastupitelstvu města ke schválení.

Ve fázi realizace Rada města:

- předkládá Zastupitelstvu města ke schválení realizaci dílčích projektů;
- zodpovídá za přijetí dílčích projektů IPRM jednotlivými řídicími orgány (ROP SV a TOP) v rámci jimi vyhlašovaných výzev;
- je odpovědný za celkový výsledek IPRM;
- projednává a Zastupitelstvu města předkládá ke schválení monitorovací zprávy navržené ŘV.

### 9.1.2 Řídící výbor

Řídící výbor (ŘV) je hlavním orgánem IPRM z hlediska kompetencí a odpovědnosti v období jeho přípravy a samotné realizace. Členové ŘV byli jmenováni Radou města. ŘV je složen ze zástupců města a dalších osob (partnerů), ochotných podílet se na tvorbě strategie konceptu Každý z členů má při hlasování 1 hlas. ŘV je odpovědný Radě města a Zastupitelstvu města.

Tabulka 49 Složení Řídícího výboru

Člen ŘV	Subjekt/Pozice	Členství v komisích a výborech města
Ing. Oldřich Čtvrtečka	Město Náchod/ Starosta města	Hodnotící komise pro výběrová řízení
Ing. Pavla Maršíková	Město Náchod/ Místostarostka města	Předsedkyně Komise bytového hospodářství
Ing. Jaroslav Rohulán	Město Náchod/ Místostarosta města	Komise dopravní, Komise prevence kriminality, Komise sociální, Komise cestovního ruchu
Ing. Tomáš Šubert	Rada města Náchod/ člen, Rada Královéhradeckého kraje/ člen	Komise výstavby, Předseda Komise pro záměry města, Komise cestovního ruchu
Ing. Rostislav Zeiska	Zastupitelstvo města Náchod/ člen	Předseda Komise výstavby
Ing. arch. Aleš Krtička	Atelier Tsunami s.r.o./ stavební projektant	x
MUDr. Jan Falta	soukromý lékař	x
Ing. Josef Šimurda	Rada města Náchod/ člen	Předseda Komise cestovního ruchu
Hana Kopecká	Rada města Náchod/ člen	Komise bytového hospodářství, Komise tělovýchovné, Komise kulturní, Přestupkové komise
Ing. Petr Ptáček Eva Kašparová	VCES Východočeská stavební a.s.	x
Marcela Štěpánková	Svaz cestovního ruchu Branka o.p.s., Náchod	x
František Molík	Krajská hospodářská komora Královéhradeckého kraje, jednatelství Náchod	Finanční výbor
Ing. Karel Otava	České dráhy, a.s.	x

V přípravné fázi ŘV:

- vybírá zpracovatele IPRM a navrhuje jej Radě města ke schválení;
- navrhuje manažera IPRM;
- projednává seznam projektů zařazených do IPRM;
- projednává řešené téma v rámci IPRM;
- schvaluje partnery města v přípravné a realizační fázi IPRM;
- schvaluje složení Koordinační pracovní skupiny;
- projednává konečnou koncepci IPRM a předává jí ke schválení Zastupitelstvu města;

Ve fázi realizace ŘV:

- projednává monitorovací zprávy za IPRM a zajišťuje jejich schválení Zastupitelstvem města;
- posuzuje návrhy na změny IPRM, nepodstatné změny schvaluje, podstatné změny IPRM předkládá ke schválení Radě města a Zastupitelstvu města.

### 9.1.3 Koordinační pracovní skupina

Úkolem Koordinační pracovní skupiny (KPS) je navrhovat ve spolupráci s manažerem IPRM a zpracovatelem IPRM koncepci strategického dokumentu, řešené téma, partnery, dílčí projekty, jež budou zahrnuty do IPRM. KPS je pověřena jednáním s partnery a se zpracovatelem IPRM, je odpovědná ŘV. Výstupy práce jsou projednávány ŘV a následně schvalovány Radou města a Zastupitelstvem města.

Členové KPS byli navrženi a odsouhlaseni vedením města. KPS je složena ze zástupců vedení města a zaměstnanců městského úřadu, kompetentními k tvorbě strategického dokumentu z hlediska realizace investic města a vypracování související projektové dokumentace.

Tabulka 50 Složení Koordinační pracovní skupiny

Člen KPS	Pozice
Ing. Oldřich Čtvrtečka	Starosta města
Ing. Pavla Maršíková	Místostarostka města
Ing. Jaroslav Rohulán	Místostarosta města
Ing. Ladislav Šimek	vedoucí odboru správy majetku a financování MÚ
Ing. Lenka Martincová	Euromanažerka - odbor správy majetku a financování MÚ
Ing. Romana Pichová	Euromanažerka - odbor správy majetku a financování MÚ

V přípravné fázi KPS:

- navrhuje manažera IPRM;
- je hlavním článkem řídicí struktury, komunikujícím s manažerem IPRM a zpracovatelem IPRM;
- posuzuje návrhy a podněty manažera IPRM a zpracovatele IPRM v průběhu tvorby dokumentu;
- navrhuje ŘV k projednání seznam projektů zařazených do IPRM;
- navrhuje ŘV k projednání řešené téma v rámci IPRM;
- navrhuje partnery města v přípravné a realizační fázi IPRM;
- navrhuje konečnou koncepci IPRM a předkládá ji k projednání ŘV.

Ve fázi realizace KPS:

- je hlavním článkem řídicí struktury, komunikujícím s manažerem IPRM;
- navrhuje ŘV k projednání dílčí projekty, zařazené do IPRM, a jejich předložení do výzev ŘO jednotlivých OP (ROP SV, TOP);
- sleduje průběh realizace dílčích projektů zařazených do IPRM;
- projednává podstatné i nepodstatné změny IPRM a předkládá své návrhy ŘV ke schválení.

### 9.1.4 Manažer IPRM

Zastupitelstvo města na svém jednání, na kterém schvaluje konečnou podobu dokumentu IPRM, schvaluje rovněž na návrh ŘV osobu manažera IPRM. Manažer IPRM je zodpovědný za administrativní zajištění v celém procesu přípravy a realizace IPRM. Manažer je zodpovědný předsedovi ŘV, je kontaktní osobou pro KPS a je styčným článkem řídicí struktury pro komunikaci s projektovými týmy (města a ostatních nositelů projektů zahrnutých do IPRM).

V přípravné fázi koordinátor (později manažer) IPRM:

- plní úkoly vzešlé z jednání KPS, ŘV, Rady města a Zastupitelstva města;
- zúčastňuje se jednání KPS a ŘV;
- informuje veřejnost prostřednictvím webových stránek města o procesu tvorby IPRM;
- komunikuje s nositeli projektů zahrnutými do IPRM, zpracovatelem IPRM a orgány města;
- zajišťuje veřejné projednání IPRM a další úkoly spojené s komunikací s veřejností.

V realizační fázi manažer (dříve koordinátor) IPRM:

- plní úkoly vzešlé z jednání KPS, ŘV, Rady města a Zastupitelstva města;
- zúčastňuje se jednání KPS a ŘV;
- zajišťuje publicitu IPRM a informování veřejnosti;
- zodpovídá v rámci svých kompetencí za vypracování žádostí o dotaci všech projektů zahrnutých do IPRM a jejich předložení ŘO (ROP SV a TOP);
- komunikuje s ŘO z hlediska dodržování jimi vydaných metodických pokynů;
- koordinuje přípravu dílčích projektů s projektovými týmy partnerů, jejichž projekty jsou zařazeny do IPRM, a jejich předložení řídicím orgánům;
- monitoruje dodržování časového a finančního harmonogramu předkládání dílčích projektů IPRM ve vazbě na rozpočet města a na termíny výzev řídicích orgánů;
- navrhuje změny dílčích projektů k projednání a schválení v Radě města;
- navrhuje změny IPRM k posouzení ŘV, který je projedná a případně (podstatné změny IPRM) předkládá Zastupitelstvu města ke schválení;
- koordinuje uzavření smluv o dotaci mezi jednotlivými příjemci a ŘO (ROP SV a TOP), a v případě dílčích projektů města zajišťuje jejich podpis oprávněným statutárním zástupcem města;
- připravuje monitorovací zprávy u dílčích projektů města a zajišťuje jejich předložení k projednání ŘV a jejich následné schválení statutárním zástupcem města, poté je zasílá příslušným ŘO OP (ROP SV a TOP);
- je kontaktní osobou pro orgány (ŘO, finanční úřad apod.), kontrolující dílčí projekty města.

### 9.1.5 Projektové týmy

KPS navrhla Radě města ke schválení projektový tým pro přípravu dílčích projektů zahrnutých do IPRM. Ty budou připravovat žádosti o dotaci všech projektů zahrnutých do IPRM k předložení do výzev vyhlašovaných jednotlivými ŘO (ROP SV a TOP) a budou se rovněž v rámci svých kompetencí podílet i na jejich realizaci.

Rada města schválila projektový tým, složený ze zaměstnanců města a statutárních zástupců těch organizací města, které budou zajišťovat udržitelnost projektu v jeho provozní fázi:

- Manažer IPRM;
- Euromanažer;
- Vedoucí odboru správy majetku a financování;
- Účetní;

- Právník;
- Investiční referent;
- Vedoucí odboru, který má na starosti konkrétní oblast (dle obsahu projektu);
- Statutární zástupce organizace města (dle obsahu projektu).

Ostatní nositelé projektů zařazených do IPRM si zajišťují vypracování žádosti o dotaci ve vlastní režii, případně mohou o její vypracování požádat externí zpracovatele.

V případě projektů města je vedoucím projektového týmu vždy manažer IPRM, u ostatních projektů zařazených do IPRM (nikoli městských) je vedoucím statutární zástupce nositele projektu.

## 9.2 Partnerství v IPRM

Proces tvorby a realizace IPRM, resp. jednotlivých dílčích (individuálních) projektů naplňujících cíle a vizi IPRM, vyžaduje komplexní přístup, spočívající kromě jiného i v respektování názorů a stanovisek všech obyvatel žijících ve městě. Pro odborné posouzení zaměření IPRM je rovněž vhodné zapojit do procesu relevantní subjekty, které mohou a jsou ochotny přispět svým dílem k formulování východisek, na nichž závisí celková strategie koncepčního dokumentu IPRM, vyjádřená přijetím odpovídajících opatření.

Výsledkem rozhodovacího procesu o tématickém či zónovém zaměření IPRM a způsobu jeho realizace, je strategie města, jejíž realizací by mělo docházet k synergickým (stejným směrem působícím) efektům, spočívajícím ve vytvoření dodatečného (vícenásobného) efektu z realizace na sebe časově a obsahově navazujících či souvisejících aktivit (projektů), které by jinak v rámci samostatného dílčího řešení přinesly efekt podstatně menší.

IPRM Náchoda je zaměřen na rozvoj lázeňského města a souvisejících služeb (zdravotních, občanských, kulturních, sportovních, rekreačních). Důležitou tématickou součástí je obnova a úprava veřejných prostranství a zeleně, turistika, přeshraniční spolupráce a dopravní dostupnost města. Účast osob, zastupujících subjekty s výše uvedenými činnostmi, je proto pro úspěšnou realizaci IPRM velmi důležitá.

Princip partnerství je nutné respektovat u těch aktivit, které jsou financovány z rozpočtu Evropské unie. Na tento, ale i jiné principy, odkazuje Nařízení Rady (ES) č. 1083/2006 ze dne 11. července 2006 o obecných ustanoveních o Evropském fondu pro regionální rozvoj, Evropském sociálním fondu a Fondu soudržnosti a o zrušení nařízení (ES) č. 1260/1999, a to v části věnující se zapojení partnerů při tvorbě dokumentu IPRM a při přípravě a realizaci IPRM.

Princip partnerství, uplatňovaný v rámci přípravy, vypracování a realizace IPRM, spočívá zejména v účasti partnerů v různých řídicích orgánech IPRM, pracovních skupinách či týmech, které formulují závěry socioekonomické analýzy města a okolí a navrhnou strategii IPRM. Partneři musí být zapojeni do rozhodujících procesů, jejichž zvládnutí má přímý dopad na úspěšnost realizace IPRM.

Dále uvedení členové ŘV jsou zapojeni do procesu tvorby IPRM a jeho implementace tím, že se účastní výběru projektů, připomínkování zaměření a znění dokumentu IPRM, účastní se veřejných projednání. Všichni partneři, účastníci se zasedání ŘV, mají hlasovací právo (1 hlas). Ve fázi realizace IPRM jako členové ŘV projednávají monitorovací zprávy a změny v IPRM.

Tabulka 51 Přehled partnerů IPRM a způsob zapojení

Název partnera / jednající zástupce	Fáze / způsob zapojení při tvorbě a realizaci IPRM
VCES Východočeská stavební a.s. / Eva Kašparová, ing. Petr Ptáček	Člen ŘV v přípravné i realizační fázi / připomínkování IPRM
Svaz cestovního rouchu Branka o.p.s., Náchod / Marcela Štěpánková	Člen ŘV v přípravné i realizační fázi / připomínkování IPRM
Krajská hospodářská komora Královéhradeckého kraje, jednatelství Náchod / František Molík	Člen ŘV v přípravné i realizační fázi / připomínkování IPRM
České dráhy, a.s., Odbor nemovitostních projektů / Ing. Karel Otava	Člen ŘV v přípravné i realizační fázi / připomínkování IPRM
Správa železniční dopravní cesty, s.o., Dlážďená 1003/7, 110 00, Praha 1, Nové Město	Realizační fáze – připomínkování IPRM a v rámci konkrétního relevantního projektu
Ředitelství silnic a dálnic ČR, s.p.o., Správa Hradec Králové, Pouchovská 401, 503 41 Hradec Králové	Realizační fáze – připomínkování IPRM a v rámci konkrétního relevantního projektu
České dráhy, a.s.	Člen ŘV v přípravné i realizační fázi / připomínkování IPRM
Veřejnost	Účast na veřejném projednání IPRM (sběr připomínek a námětů), webové stránky města

Všichni partneři, včetně veřejnosti, která je v celém procesu hlavním uživatelem přínosů IPRM v realizační fázi, jsou informováni prostřednictvím webových stránek města a Náchodského zpravodaje.

### 9.3 Vzájemná komunikace řídicí struktury IPRM a jejího okolí

Úspěšná příprava a samotná realizace IPRM je podmíněna efektivně zvládnutou účinnou komunikací mezi všemi články řídicí struktury navzájem a mezi ní a osobami a subjekty tvořícími „okolí města“. Fungující komunikace mezi partnery je zcela zásadním předpokladem pro formulování potřeb města ze strany všech zainteresovaných subjektů, dále rozhodnutí o věcném zaměření IPRM, jeho cílech, územním vymezení a určení opatření a aktivit, které v souhrnu povedou k synergiím spočívajícím ve věcné a časové provázanosti projektů.

#### 9.3.1 Komunikace řídicí struktury IPRM s veřejností

Město komunikuje s veřejností při přípravě a realizaci IPRM prostřednictvím:

- a) webových stránek města – [www.mestonachod.cz](http://www.mestonachod.cz)

Na těchto stránkách koordinátor/manažer IPRM ve spolupráci s vedením města a tiskovým centrem zveřejňuje základní informace o IPRM. Veřejnost je informována o subjektech podílejících se na vypracování dokumentu IPRM, o jeho věcném zaměření, zamýšlených rámcových cílech, časovém průběhu realizace dílčích projektů, dále o postupu prací při přípravě IPRM a o samotné realizaci IPRM a jeho dílčích projektů.

- b) informačních tiskovin vydávaných městem – Náchodského zpravodaje

Ve zpravodaji jsou občané města průběžně informováni o obsahu a průběhu realizace IPRM, v další fázi budou informováni o konkrétních projektech IPRM.

c) veřejných projednání

V rámci veřejného projednávání je dokument IPRM prezentován široké veřejnosti, která má takto možnost po obeznámení se s dokumentem na webových stránkách vstupovat do procesu přípravy a realizace IPRM, může navrhnout změny, připomínkovat znění, resp. obsah dokumentu a podávat městu jiné podněty, které by přispěly k vyšším přínosům IPRM pro město.

O všech aktivitách, souvisejících s komunikací s veřejností, město (manažer IPRM) vede dokumentaci pro monitorování průběhu IPRM.

Veřejné projednání IPRM proběhlo v září 2008 v Náchodě. O celém průběhu byl pořízen zápis a písemně zpracovány výstupy účastníků. Součástí dokumentace z veřejného projednání je prezenční listina přítomných.

### **9.3.2 Komunikace řídicí struktury IPRM s řídicími orgány OP**

Vzhledem k tomu, že IPRM obsahuje výhradně projekty, které budou v případě úspěšného přijetí a vyhodnocení řídicími orgány (ROP SV a TOP) financovány z rozpočtu Evropské unie, je nutné zajistit efektivní komunikaci s těmito subjekty.

Komunikace bude probíhat v rámci standardních postupů všech řídicích orgánů, v nichž jsou jako nadstavba pravidla pro příjem žádostí o dotaci, vypracování a harmonogram monitorovacích zpráv, typ a obsah kontrol apod.

Z výše uvedených důvodů bude styčnou osobou pro ŘO za projekty města manažer IPRM. Projekty partnerských subjektů budou probíhat v jejich režii, role města však bude nezastupitelná z důvodu tvorby synergií z realizace na sebe navazujících projektů.



## 10 IPRM a naplňování horizontálních témat

V programovacím období EU 2007 – 2013 byla v souladu s obecnými nařízeními a Strategickými obecnými zásadami Společenství definována dvě horizontální témata, jejichž respektování má zajistit udržitelný a vyvážený rozvoj regionů při čerpání dotací ze strukturálních fondů. Těmito tématy jsou:

- rovné příležitosti
- udržitelný rozvoj

IPRM Náchoda „Rozvoj lázeňského města“ plně respektuje a přímo vychází z těchto dvou priorit rozvoje definovaných EU. Horizontální témata byla plně respektována a brána v potaz při zpracování prioritní oblasti a strategie IPRM Náchoda, při definování jeho základního tematického rámce a při vymezení cílů, opatření a aktivit IPRM. Principy rovných příležitostí a udržitelného rozvoje musí naplňovat všechny projekty vycházející z IPRM tak, aby realizace IPRM vedla k odstranění územních rozdílů ve městě a k celkovému harmonickému rozvoji města založenému na naplňování těchto horizontálních témat.

### 10.1 Rovné příležitosti a zákaz diskriminace

Principem rovných příležitostí se rozumí potírání diskriminace na základě pohlaví, rasy, etnického původu, náboženského vyznání, zdravotního postižení, věku či sexuální orientace znevýhodněných skupin (migranti, nezaměstnaní, osoby s nízkou kvalifikací, osoby z obtížně dopravně dostupných oblastí, drogově závislí, propuštění vězňi, absolventi škol...). Rovné příležitosti pro skupiny ohrožené sociálním vyloučením představují základní demokratickou zásadu, jejíž respektování by mělo být součástí všech politik. Cílem je zlepšování kvality života, sociální stability, rozvoj lidského a ekonomického potenciálu všech obyvatel bez rozdílu a řešení a potírání již existujících rozdílů.

Princip rovných příležitostí je podporován rozsáhlým okruhem aktivit IPRM Náchoda, které lze charakterizovat jako pozitivní akce ve prospěch rovnosti osob ohrožených sociálním vyloučením.

V IPRM Náchoda „Rozvoj lázeňského města“ jsou rovné příležitosti podporovány širokým okruhem aktivit a to na několika úrovních:

- Respektování rovných příležitostí bylo a bude důsledně dodržováno ve všech stádiích přípravy, realizace a řízení IPRM. Při přípravě IPRM byla informována široká veřejnost prostřednictvím webových stránek, městského zpravodaje a na veřejném setkání. Městem byla zřízena funkce koordinátora IPRM, který je pracovníkem městského úřadu, čímž byl umožněn přístup k informacím o přípravě IPRM všem potenciálně znevýhodněným skupinám.
- Princip rovných příležitostí a zákaz diskriminace je v IPRM Náchoda začleněn do navržené prioritní oblasti Přitažlivá města. V souladu s touto zásadou rovných příležitostí musí všechny projekty zapojené do IPRM respektovat zákaz diskriminace a přispívat k naplňování principu rovných příležitostí. Dodržování tohoto principu a vliv na rovné příležitosti musí každý projekt, který bude zahrnut do IPRM, prokázat. Princip základního dodržování rovnosti je tak začleněn i do všech implementačních a hodnotících systémů a procesů IPRM Náchoda.
- Princip rovných příležitostí a zákaz diskriminace se v IPRM Náchoda prolíná všemi opatřeními a aktivitami v rámci prioritní oblasti Přitažlivá města a plánovanými projekty zde zahrnutými, jako je zkvalitnění infrastruktury ve městě, především pro

veřejné, občanské, volnočasové služby, cestovní ruch a rozvoj podnikatelských služeb, obnova zanedbaných území a objektů ve městě, regenerace a revitalizace veřejných prostranství a dalších aktivit vedoucích ke zlepšení vzhledu a image města a zvýšení kvality života ve městě.

- Princip rovných příležitostí a zákazu diskriminace je v IPRM Náchoda důsledně podporován a monitorován zejména z hlediska rovného přístupu k výstupům jednotlivých aktivit a projektů a z hlediska tvorby a flexibility pracovních míst vytvořených v rámci realizace všech projektů – a to nejen v rámci revitalizace a regenerace veřejných prostranství a historických objektů, ale zejména v rámci projektů navazujících a rozvíjejících tradici lázeňství zahrnujících přeshraniční spolupráci a rozvoj cestovního ruchu.
- Z hlediska zaměření jednotlivých aktivit lze doložit, že k výstupům projektů bude umožněn přístup všech skupin obyvatelstva, a že realizace projektu nebude mít negativní dopad na žádnou skupinu obyvatelstva
- IPRM Náchoda ve svých opatřeních a aktivitách dbá o zajištění a zlepšování kvality života, o sociální stabilitu, rozvoj lidského a ekonomického potenciálu všech obyvatel bez rozdílu. V souladu s touto zásadou rovných příležitostí jsou do IPRM zahrnuty ty projekty, které respektují rovnost příležitostí a zákaz diskriminace.

Rovné příležitosti v IPRM Náchoda lze rozdělit do následujících kategorií:

Tabulka 52 Kategorie rovných příležitostí v IPRM Náchoda

Kategorie rovných příležitostí	Popis kategorie a aktivita IPRM, která ji řeší
<b>Specifické potřeby obyvatel</b>	<i>promítnutí potřeb sociálně ohrožených skupin v infrastruktuře města</i> <u>Aktivita:</u> Průřezově všechny aktivity IPRM, v rámci nichž budou promítnuty a důsledně dodrženy specifické potřeby obyvatel
<b>Rovné pracovní podmínky</b>	<i>zajištění rovnosti na trhu práce, bezbariérové přístupy, podpora zaměstnávání absolventů, žen, obyvatel nad 50 let, aj.</i> <u>Aktivita:</u> Průřezově všechny aktivity IPRM, v rámci nichž vzniknou pracovní místa, k nimž mají rovný přístup všichni obyvatelé
<b>Informovanost a komunikace</b>	<i>informační technologie pro všechny, dostatečná informovanost</i> <u>Aktivita:</u> Průřezově všechny aktivity IPRM, v rámci nichž bude podporována informovanost a komunikace všech obyvatel bez rozdílu
<b>Vzdělávání a práce</b>	<i>rovný přístup obyvatelstva ke vzdělání, motivace znevýhodněných skupin k začlenění na trh práce</i> <u>Aktivita:</u> Průřezově všechny aktivity IPRM, v rámci nichž bude podporována rovnost všech obyvatel v přístupu ke vzdělávání a uplatnění se na trhu práce

## Rozvoj lázeňského města

Kategorie rovných příležitostí	Popis kategorie a aktivita IPRM, která ji řeší
<b>Kvalita života</b>	<p><i>služby pro seniory, mládež, zdravotně postižené, zkvalitnění služeb a péče o zdraví obyvatelstva, pomoc osobám bez příští</i></p> <p><u>Aktivita:</u></p> <p>Aktivita 1.1 Vybudování nového lázeňského komplexu v Bělovsi</p> <p>Aktivita 1.2 Revitalizace veřejných prostranství a okolí lázeňského komplexu v Bělovsi</p> <p>Aktivita 2.2 Rekonstrukce kulturních památek sloužících k volnočasovým aktivitám</p> <p>Aktivita 2.3 Revitalizace parků a rekonstrukce dětských hřišť</p> <p>Aktivita 3.1 Rekonstrukce zdravotnických zařízení</p> <p>Aktivita 3.2 Rekonstrukce sportovních zařízení</p> <p>Aktivita 3.3 Rozšíření a zkvalitnění kulturně-spoločenských zařízení</p> <p>Aktivita 3.4 Zkvalitnění služeb veřejné dopravy</p> <p>Aktivita 3.5. Rekonstrukce vzdělávacích zařízení</p>
<b>Prevence sociálně patologických jevů</b>	<p><i>výchovně - preventivní aktivity, integrační centra, aktivity vedoucí k potírání diskriminace a násilí, zajištění bezpečnosti ve městech.</i></p> <p><u>Aktivita:</u></p> <p>Aktivita 2.2 Rekonstrukce kulturních památek sloužících k volnočasovým aktivitám</p> <p>Aktivita 2.3 Revitalizace parků a rekonstrukce dětských hřišť</p>

## 10.2 Udržitelný rozvoj

Udržitelný rozvoj je takový ekonomický růst, který uvádí v soulad hospodářský a společenský rozvoj s plnohodnotným zachováním životního prostředí. Udržitelný rozvoj jako horizontální téma představuje začlenění ochrany přírody a krajiny a respektu k životnímu prostředí do všech definic a implementace IPRM.

IPRM Náchoda obsahuje opatření a aktivity, které zohledňují ochranu životního prostředí s cílem podporovat udržitelný rozvoj a posílení součinnosti hospodářského, sociálního a environmentálního hlediska a rozměru. Ve stanovených opatřeních a aktivitách není rozpor či nekompatibilita v naplňování horizontálního tématu udržitelného rozvoje.

IPRM Náchoda „Rozvoj lázeňského města“ tak bude přispívat k udržitelnému rozvoji prostřednictvím stanovené prioritní oblasti a jejích opatření a aktivit a prostřednictvím všech projektů zahrnutých v IPRM.

Konkrétní podpora udržitelného rozvoje v rámci IPRM je následující:

- Respektování udržitelného rozvoje bylo a bude důsledně dodržováno ve všech stádiích přípravy, realizace a řízení IPRM. Při přípravě IPRM byla oslovena široká veřejnost, včetně zástupců zainteresovaných subjektů, které se udržitelným rozvojem zabývají nebo organizací, které mají za cíl ochranu životního prostředí. Tyto subjekty se přímo podílely na tvorbě IPRM při respektování principu udržitelného rozvoje a deklarovaly v rámci stanovení principů řízení IPRM závazek respektovat pravidla udržitelného rozvoje i při realizaci IPRM.

## Rozvoj lázeňského města

- Princip udržitelného rozvoje je v IPRM Náchoda začleněn do stanovené prioritní oblasti. V souladu s touto zásadou musí všechny projekty zapojené do IPRM respektovat principy udržitelného rozvoje a přispívat k naplňování ochrany životního prostředí. Dodržování tohoto principu a pozitivní vliv na udržitelný rozvoj musí každý projekt, který bude zahrnut do IPRM, prokázat. Princip udržitelného rozvoje je tak začleněn i do všech implementačních a hodnotících systémů IPRM Náchoda.
- Prioritní oblast Přitažlivá města podporuje udržitelný rozvoj v rámci všech opatření a všech svých aktivit. Z hlediska udržitelného rozvoje se pak primárně jedná o revitalizaci veřejných prostranství a okolí lázeňského komplexu, regeneraci veřejných prostranství v blízkosti historického centra, revitalizaci parků.

Udržitelný rozvoj v IPRM Náchoda lze rozdělit do následujících kategorií:

Tabulka 53 Kategorie udržitelného rozvoje v IPRM Náchoda

Kategorie udržitelného rozvoje	Popis kategorie a aktivity IPRM, která ji řeší
<b>Doprava</b>	<i>dopravní náročnost města, zvýšení výkonů hromadné dopravy s důrazem na ekologický provoz, motivace obyvatelstva, pěší zóny, cyklostezky, apod.</i> <u>Aktivita:</u> Aktivita 3.4 Zkvalitnění služeb veřejné dopravy
<b>Životní prostředí</b>	<i>eliminace produkce škodlivých látek, regenerace veřejných prostranství, brownfields a řešení ekologických zátěží, snižování hluku, nakládání s odpady, prevence ekologických havárií a přírodních katastrof</i> <u>Aktivita:</u> Aktivita 1.2 Revitalizace veřejných prostranství a okolí lázeňského komplexu v Bělovsi Aktivita 2.1 Regenerace a rekonstrukce historických lokalit Aktivita 2.3 Revitalizace parků a rekonstrukce dětských hřišť
<b>Spotřeba energie</b>	<i>snížení energetické náročnosti, využívání obnovitelných zdrojů energie</i> <u>Aktivita:</u> Průřezově všechny aktivity IPRM, v rámci nichž bude podporováno snižování energetické náročnosti
<b>Ekonomický potenciál</b>	<i>rozvoj ekonomického potenciálu s důrazem na šetrnou formu rozvoje, zapojení problémových skupin obyvatelstva, využití brownfields, eliminace záborů půdy a fragmentace krajiny</i> <u>Aktivita:</u> Aktivita 1.2 Revitalizace veřejných prostranství a okolí lázeňského komplexu v Bělovsi Aktivita 2.1 Regenerace a rekonstrukce historických lokalit Aktivita 4.1 Společná propagace a marketing lázeňského regionu Aktivita 4.2 Zkvalitnění doprovodné infrastruktury pro cestovní ruch
<b>Výchova k udržitelnému rozvoji</b>	<i>podpora environmentálního vzdělávání, osvěty a výchovy</i> <u>Aktivita:</u> Průřezově všechny aktivity IPRM, v rámci nichž bude podporováno environmentální vzdělávání, výchova a osvěta

## 11 Seznam tabulek, grafů a obrázků

Tabulka 1 Provázanost prioritních os NRP a opatření IPRM Náchoda .....	7
Tabulka 2 Provázanost strategických cílů NSRR a opatření IPRM Náchoda.....	8
Tabulka 3 Provázanost prioritních os ROP NUTS II SV a opatření IPRM Náchoda.....	9
Tabulka 4 Provázanost prioritních oblastí SRK a opatření IPRM Náchoda.....	9
Tabulka 5 Provázanost prioritních oblastí SPR Náchodska a opatření IPRM Náchoda.....	10
Tabulka 6 Základní struktura registrovaných ekonomických subjektů (absolutní údaje/relativní údaje) .....	14
Tabulka 7 Struktura ekonomických subjektů podle počtu zaměstnanců (absolutní údaje) .....	14
Tabulka 8 Největší zaměstnavatelé v Náchodě a okolí .....	15
Tabulka 9 Přehled zdravotnických zařízení v Náchodě .....	18
Tabulka 10 Přehled kulturních zařízení v Náchodě .....	20
Tabulka 11 Přehled sportovních zařízení v Náchodě .....	21
Tabulka 12 Rozpočet a rozpočtový výhled (v tis. Kč) .....	29
Tabulka 13 Rozvaha města (v tis. Kč).....	30
Tabulka 14 Ukazatel dluhové služby (v tis. Kč).....	31
Tabulka 15 Splátkový kalendář úvěrů a půjček města od 1.1.2008 (v tis.Kč).....	32
Tabulka 16 Významné investice města v období 2005 - 2008.....	33
Tabulka 17 Přehled provázanosti SWOT analýzy, opatření a aktivit IPRM a oblastí podpor (zaměření) operačních programů.....	50
Tabulka 18 Popis opatření 1. Obnovení tradice Náchoda jako lázeňského města.....	53
Tabulka 19 Popis aktivity 1.1. Vybudování nového lázeňského komplexu v Bělovsi .....	53
Tabulka 20 Popis aktivity 1.2. Revitalizace veřejných prostranství a okolí lázeňského komplexu v Bělovsi .....	54
Tabulka 21 Popis opatření 2. Zvýšení atraktivity veřejných ploch a obnova historických objektů ve městě.....	55
Tabulka 22 Popis aktivity 2.1. Regenerace a rekonstrukce historických lokalit.....	55
Tabulka 23 Popis aktivity 2.2. Rekonstrukce kulturních památek sloužících k volnočasovým aktivitám .....	56
Tabulka 24 Popis aktivity 2.3. Revitalizace parků a rekonstrukce dětských hřišť .....	57
Tabulka 25 Popis opatření 3. Zkvalitnění infrastruktury pro občanské a veřejné služby .....	58
Tabulka 26 Popis aktivity 3.1. Rekonstrukce zdravotnických zařízení.....	58
Tabulka 27 Popis aktivity 3.2. Rekonstrukce sportovních zařízení .....	59
Tabulka 28 Popis aktivity 3.3. Rozšíření a zkvalitnění kulturně – společenských zařízení .....	59
Tabulka 29 Popis aktivity 3.4. Zkvalitnění služeb veřejné dopravy .....	60
Tabulka 30 Popis aktivity 3.5.Rekonstrukce vzdělávacích zařízení.....	60
Tabulka 31 Popis opatření 4. Rozvoj přeshraniční spolupráce a cestovního ruchu .....	61
Tabulka 32 Popis aktivity 4.1. Společná propagace a marketing lázeňského regionu .....	62
Tabulka 33 Popis aktivity 4.2. Zkvalitnění doprovodné infrastruktury pro CR.....	63

## Rozvoj lázeňského města

Tabulka 34 Přehled indikátorů pro měření globálního a specifického cíle .....	65
Tabulka 35 Přehled indikátorů pro měření opatření 1.....	66
Tabulka 36 Přehled indikátorů pro měření opatření 2.....	66
Tabulka 37 Přehled indikátorů pro měření opatření 3.....	67
Tabulka 38 Přehled indikátorů pro měření opatření 4.....	68
Tabulka 39 Časový harmonogram a rozpočty opatření, aktivit a projektů IPRM.....	71
Tabulka 40 Tabulka: Rozpočet IPRM v období 2008 – 2015 podle nositelů projektů (v tis. Kč) .....	73
Tabulka 41 Zdroje financování projektů IPRM (v tis. Kč).....	75
Tabulka 42 Přehled individuálních projektů IPRM způsobilých pro financování z ROP SV 2.2. ....	78
Tabulka 43 Přehled individuálních projektů IPRM způsobilých pro financování z ROP SV 1.2. ....	80
Tabulka 44. Přehled individuálních projektů IPRM způsobilých pro financování z ROP SV 3.1. ....	80
Tabulka 45. Přehled individuálních projektů IPRM způsobilých pro financování z OP ŽP .....	82
Tabulka 46. Přehled individuálních projektů IPRM způsobilých pro financování z OP PS ČR – PR...	83
Tabulka 47 Možnosti financování dílčích projektů IPRM Náchoda.....	84
Tabulka 48 Partneri města Náchoda při tvorbě a realizaci IPRM .....	87
Tabulka 49 Složení Řídícího výboru .....	91
Tabulka 50 Složení Koordinační pracovní skupiny .....	92
Tabulka 51 Přehled partnerů IPRM a způsob zapojení .....	95
Tabulka 52 Kategorie rovných příležitostí v IPRM Náchoda.....	98
Tabulka 53 Kategorie udržitelného rozvoje v IPRM Náchoda.....	100
Graf 1 Vývoj registrované míry nezaměstnanosti.....	16
Obrázek 1 Schéma vazeb IPRM Náchoda na ostatní rozvojové dokumenty .....	5
Obrázek 2 Organizační struktura v průběhu tvorby IPRM .....	89
Obrázek 3 Organizační struktura v průběhu realizace IPRM.....	90

## 12 Seznam zkratek

- CZT** – Centrální zásobování teplem  
**ČOV** – Čistička odpadních vod  
**ČR** – Česká republika  
**ČSÚ** – Český statistický úřad  
**DD** – Domov důchodců  
**EO** – Ekvivalentní obyvatel  
**EU** – Evropská unie  
**GC** – Globální cíl  
**HDP** – Hrubý domácí produkt  
**CHOPAV** – Chráněná oblast přirozené akumulace vod  
**IPRM** – Integrovaný plán rozvoje města  
**IT** – Informační technologie  
**k.ú.** – Katastrální území  
**KB** – Komerční banka  
**KHK** – Královéhradecký kraj  
**KPK** – Krizový plán kraje  
**KPS** – Koordinační pracovní skupina  
**KÚ** – Krajský úřad  
**LTO** – Lehké topné oleje  
**MK** – Ministerstvo kultury  
**MMR** – Ministerstvo pro místní rozvoj  
**MPSV** – Ministerstvo práce a sociálních věcí  
**MŠ** – Mateřská škola  
**MÚ** – Městský úřad  
**NNO** – Nevládní neziskové organizace  
**NOx** – chemické (anorganické) sloučeniny dusíku – oxidy dusíku  
**NRP** – Národní rozvojový plán  
**NSRR** – Národní strategický referenční rámec  
**NUTS** – Nomenclature des Unites Territoriales Statistique / Nomenclature of Units for Territorial Statistics (Statistické územní jednotky EU, NUTS I – představuje území celé České republiky)  
**NUTS II SV** - Region soudržnosti Severovýchod  
**OP** – Operační program  
**OP LZZ** – Operační program Lidské zdroje a zaměstnanost  
**OP PI** – Operační program Podnikání a inovace  
**OP PS ČR-Polsko** – Operační program Přeshraniční spolupráce ČR – Polsko  
**OP VaVpl** – Operační program Výzkum a vývoj pro inovace  
**OP VpK** – Operační program Vzdělávání pro konkurenceschopnost  
**OP ŽP** – Operační program Životní prostředí  
**ORP** – Obec s rozšířenou působností  
**PO** – Prioritní oblast  
**POU** – Obec s pověřeným obecním úřadem  
**PRK** – Program rozvoje kraje  
**RE** - Rada Evropy  
**REZZO** – Registr emisí zdrojů znečišťování ovzduší

**RM** – Rada města  
**ROP** – Regionální operační program  
**ROP SV** – Regionální operační program Severovýchod  
**RR SV** – Regionální rada Severovýchod  
**ŘO** – Řídící orgán  
**ŘV** – Řídící výbor  
**SC** – Specifický cíl  
**SFDI** – Státní fond dopravní infrastruktury  
**SFŽP** – Státní fond životního prostředí  
**SLDB** – Sčítání lidu, domů a bytů  
**SO<sub>2</sub>** – Oxid siřičitý  
**SOZS** – Strategické obecné zásady společenství  
**SPA** – Stupeň povodňové aktivity  
**SPC** – Speciálně pedagogické centrum  
**SPR** – Strategický plán rozvoje  
**SPŠ** – Střední průmyslová škola  
**SRK** – Strategie rozvoje Královéhradeckého kraje  
**SŠ** – Střední škola  
**SV** - Severovýchod  
**SWOT** – Analýza silných a slabých stránek, příležitostí a hrozeb  
**TOP** – Tematický operační program  
**TUV** – Teplá užitková voda  
**ÚAP** - Územně analytické podklady  
**ÚPM** – Územní plán města  
**ÚRR** – Úřad regionální rady  
**ÚSES** – Územní systém ekologické stability  
**VOŠ** – Vyšší odborná škola  
**VŠ** – Vysoká škola  
**ZM** – Zastupitelstvo města  
**ZŠ** – Základní škola  
**ZUŠ** – Základní umělecká škola  
**ŽP** – Životní prostředí



## **13 Přílohy**

### **13.1 Seznam příloh**

IPRM města Náchoda obsahuje následující přílohy, které jsou nedílnou součástí dokumentu.

#### **Příloha 1 – Popis opatření IPRM**

Příloha 1a - Popis opatření č. 1 Obnovení tradice Náchoda jako lázeňského města

Příloha 1b – Popis opatření č. 2 Zvýšení atraktivity veřejných ploch a obnova historických objektů ve městě

Příloha 1c – Popis opatření č. 3 Zkvalitnění infrastruktury pro občanské a veřejné služby

Příloha 1d – Popis opatření č. 4 Společná propagace a marketing lázeňského regionu

**Příloha 2 – Formulář projektového listu projektu předkládaného do IPRM Náchoda**

**Příloha 3 – Návrh formuláře „Roční zpráva o postupu realizace IPRM“**

**Příloha 4 – Návrh formuláře „Závěrečná zpráva o postupu realizace IPRM“**

**Příloha 5 – Návrh formuláře „Oznámení o změně IPRM“**

### 13.1.1 Příloha 1 – Popis opatření IPRM

#### *Příloha 1a - Popis opatření č. 1 Obnovení tradice Náchoda jako lázeňského města*

##### 1. Název opatření

Obnovení tradice Náchoda jako lázeňského města

##### 2. Popis opatření

Opatření je zaměřeno na rozvoj lázeňství v Náchodě. V současnosti je areál lázeňského komplexu v Bělovsi nevyužíván a několik let chátrá. Město Náchod si je vědomo potenciálu, jaký statut lázeňského města přináší, a proto má zájem lázeňskou tradici ve městě obnovit a podporovat. V rámci tohoto opatření bude řešena obnova samotných lázní i revitalizace prostoru v jejich okolí tak, aby došlo ke komplexní obnově lázeňského areálu, který bude sloužit k léčbě i rekreaci.

##### **Opatření je členěno do dvou samostatných aktivit:**

Aktivita 1.1. Vybudování nového lázeňského komplexu v Bělovsi

Aktivita 1. 2. Revitalizace veřejných prostranství v okolí lázeňského komplexu v Bělovsi

##### 3. Financující OP

ROP SV 2.2. Rozvoj měst

OP ŽP 6.5. Podpora regenerace urbanizované krajiny

##### 4. Vazba na prioritu

Opatření 1. Obnovení tradice Náchoda jako lázeňského města vychází z prioritní oblasti přitažlivá města vymezené Metodickým pokynem MMR a naplňuje tyto její aktivity:

- a) obnova zanedbaných území města pro podnikání nebo služby
- b) úprava a obnova zanedbaných nebo nedostatečně využívaných prostranství
- e) budování nebo zvýšení kvality infrastruktury pro kulturu, volný čas nebo cestovní ruch

##### 5. Popis, jakým způsobem opatření řeší cíle IPRM

Opatření 1. Obnovení tradice Náchoda jako lázeňského města naplňuje globální i specifický cíl IPRM především v oblasti týkající se obnovy lázeňského areálu a tradice lázeňství ve městě. Realizací tohoto opatření dojde k vybudování nového moderního lázeňského komplexu, který budou moci využívat tuzemští i zahraniční návštěvníci k léčbě i wellness rekreaci, čímž zvyšuje potenciál města k rozvoji cestovního ruchu. Opatření 1. řeší také revitalizaci veřejných prostranství, budování oddechových zón a obnovu zeleně, takže přispívá ke zvýšení atraktivity města a zlepšování životního prostředí ve městě.

##### 6. Cíle opatření

Zvýšit atraktivitu města z hlediska cestovního ruchu, podpořit celkovou ekonomickou prosperitu, vznik nových pracovních míst a rozvoj služeb souvisejících s lázeňstvím. Regenerovat a revitalizovat zanedbaná veřejná prostranství, včetně veřejné zeleně za účelem zvýšení atraktivity urbanizovaného prostředí.

##### 7. Popis aktivit navazujících na opatření

##### **Aktivita 1.1. Vybudování nového lázeňského komplexu v Bělovsi**

Tato aktivita je určena na revitalizaci v současné době chátrajícího areálu lázní v Náchodě – Bělovsi. Bude vystavěn zcela nový komplex lázeňských budov tak, aby splňoval všechny současné standardy moderních lázní, ve kterých by se měli léčit pacienti s nemocemi oběhového ústrojí, pacienti s neurologickými nemocemi a lidé po léčbě rakoviny. Kromě

toho by měl lázeňský komplex v Bělovsi sloužit i jako wellnes centrum pro rekreaci lidí dbajících o zdravý životní styl a také by byl využíván pro kongresovou turistiku.

### **Aktivita 1. 2. Revitalizace veřejných prostranství v okolí lázeňského komplexu v Bělovsi**

Tato aktivita je zaměřena na obnovu a revitalizaci prostoru kolem samotných lázeňských budov, aby kolem nich vznikl upravený a funkční prostor pro oddych a regeneraci. V rámci této aktivity tedy budou podpořeny projekty zabývající se obnovou a regenerací tzv. lázeňského parku, vybudováním přístupových cest a spojnic mezi komunikacemi, obnovou zeleně, revitalizací prostoru blízkého nábřeží, vybudováním oddychových zón včetně laviček atd.

### **8. Indikativní seznam projektů a jejich předpokládaná doba realizace v rámci aktivity<sup>21</sup>**

Pořadí	Název projektu	Náklady projektu (v tis Kč)	Časový harmonogram	
			Zahájení činnosti	Ukončení činnosti
1.	Obnova lázní Běloves	1 306 739	2009	2012
2.	Revitalizace okolí lázní („lázeňský park“)	106 923	2010	2012
3.	Revitalizace Mánesova nábřeží	18 000	2011	2012

### **9. Předpokládané zdroje financování aktivity**

Předpokládané zdroje financování	v %	v Kč
Rozpočet města - příslib spolufinancování	0,7%	10 119 000,-
Rozpočet hrazený partnery v IPRM	91,3%	1 306 739 000,-
Dotace z rozpočtu Regionální rady/TOP XX <sup>22</sup> celkem	8%	114 804 000,-
<b>Celkové předpokládané výdaje</b>		<b>1 431 662 000,-</b>

### **10. Předpokládané výstupy opatření – výčet monitorovacích indikátorů včetně kvantifikace**

Název monitorovacího indikátoru	Měrná jednotka	Kvantifikace	
		Počáteční hodnota	Předpokládaná budoucí hodnota
Počet podpořených projektů zaměřených na udržitelný rozvoj a zvyšující atraktivitu měst a velkoměst celkem	počet	0	2
Počet projektů zvyšujících atraktivitu – ostatní města	počet	0	2
Počet projektů na obnovu lázeňství a zdraví	počet	0	1
Plocha regenerovaného a revitalizovaného území celkem	ha	0	4,2
Počet zapojených partnerů	počet	0	1
Celková plocha regenerované zeleně	ha	0	2
Nově vytvořená pracovní místa v lázeňství	počet	0	137

<sup>21</sup> NEPOVINNÉ. Vyplňuje se pouze v případě, že je znám seznam projektů v dostatečné podrobnosti.

<sup>22</sup> Alternativně podle zdroje financování aktivity

**11. Způsob realizace opatření a okruh předpokládaných předkladatelů projektů naplňujících opatření**

Opatření bude realizováno prostřednictvím konkrétních individuálních projektů, které budou naplňovat cíle opatření a globální a specifický cíl IPRM Náchoda. Projekty budou realizovány z vlastních zdrojů žadatelů nebo prostřednictvím dotací z jednotlivých operačních programů. Nositeli dílčích projektů v rámci tohoto opatření je město Náchod a zástupce partnerských subjektů IPRM Náchoda – firma VCES a.s., Východočeská stavební.

**12. Předpoklady a rizika realizace opatření**

Mezi nejvýznamnější rizika realizace opatření patří nedostatek finančních prostředků na realizaci dílčích projektů v případě, že by město Náchod nezískalo dotaci z fondů EU. V takovém případě by byly projekty realizovány v omezené míře a musely by být financovány z vlastních zdrojů žadatelů. Potenciálním rizikem je i možnost nevybudování lázeňského komplexu, které by mělo být minimalizováno spoluprací s kvalitním strategickým partnerem, který je zapojen i do tvorby IPRM Náchoda.

Mezi další rizika patří problémy s výkupem pozemků v oblasti bývalých lázní a problematické vlastnické vztahy. Potenciální riziko související s přerušením kontinuity provozu bývalých lázní a devastací lázeňského areálu by mělo být minimalizováno výstavbou komplexu odpovídající světové úrovni a obnovou okolí na oddychovou zónu a lázeňský park. Problém se získáváním lidských zdrojů bude řešen ve spolupráci s klinikami, univerzitními pracovišti a školskými zařízeními v krajských městech Hradec Králové a Pardubice, které by se podílely na přípravě odborného personálu.

## Popis projektu č. 1

### 1. Název projektu

Obnova lázní Běloves

### 2. Předkladatel projektu

VCES a.s., odštěpný závod Východočeská stavební, Vážní 456, 503 41 Hradec Králové  
IČ 26746573

### 3. Název cílového OP

projekt bude financován z vlastních zdrojů žadatele

### 4. Místo realizace

Náchod, městská část Běloves

### 5. Cíl projektu

Navázat na tradici a dřívější úspěšnou léčbu kardiovaskulárních onemocnění v Lázních Běloves. Zajistit nové kapacity pro lázeňství a wellness na odpovídající úrovni a s perspektivou dalšího rozvoje.

### 6. Popis činností projektu s harmonogramem

Obsahem projektu je výstavba lázeňského komplexu: Objekty budou členěny dle léčebných indikací a zaměření (ubytování, stravování, wellness...) a budou doplněny lehkými stavbami a přístřešky (kolonády s pavilonem prameníku, zahradní restaurace atd.) Celý komplex bude propojen prosklenými koridory. Území stávajícím lázní bude sloužit jako oddychová zóna.

Časový harmonogram projektu:

2007- 2008 projekční etapa

2009 – 2011 realizační etapa

od 2012 – provozní etapa

### 7. Financování projektu

**Celkové náklady projektu v CZK :**

**Z toho max. dotace v CZK :**

**1 306 739 000,-Kč**

**0,-Kč**

### 8. Výsledky projektu

Výstavbou zcela nového lázeňského komplexu dojde k obnově tradice lázeňství v Náchodě a tím ke zvýšení atraktivity města i zvýšení kvality zdravotní péče. Prostřednictvím realizace projektu bude vytvořeno min. 137 nových pracovních míst.

## Popis projektu č.2

### 1. Název projektu

Revitalizace okolí lázní (lázeňský park) / Oddychová zóna Náchod – Lázně Běloves

### 2. Předkladatel projektu

Město Náchod, Masarykovo náměstí 40, 54761 Náchod, IČ 00272868

### 3. Název cílového OP

ROP SV 2.2. Rozvoj měst  
OP ŽP 6.5. Podpora regenerace urbanizované krajiny

### 4. Místo realizace

Náchod, městská část Běloves

### 5. Cíl projektu

Vybudovat oddychovou zónu v oblasti bývalých lázní, bezprostředně navazující území, kde by měly vzniknout lázně nové. Vytvořit důstojné zázemí pro obnovené lázně Běloves.

### 6. Popis činností projektu s harmonogramem

V rámci realizace projektu dojde ke zpevnění ploch pro pěší, k parkovým a sadovým úpravám, k vybudování veřejného osvětlení. Dále budou vybudovány přípojky (vodovodní, elektrické, telekomunikační) a přeložka trafostanice. Součástí projektu je i rekonstrukce místní komunikace a parkoviště a vybudování mostu.

Časový harmonogram projektu:

Projekt bude realizován v letech 2009 – 2011.

Investiční fáze projektu bude probíhat v letech 2010 a 2011.

### 7. Financování projektu

**Celkové náklady projektu v CZK :**

**Z toho max. dotace v CZK :**

**106 923 000,-Kč**

**98 154 000,-Kč**

### 8. Výsledky projektu

Realizací projektu bude vytvořena oddychová zóna navazující bezprostředně na oblast s vybudovanými lázněmi. Projekt přispěje ke zvýšení atraktivity nového lázeňského komplexu a celého města Náchoda. Projekt zajistí revitalizaci v současné době chátrajícího a nevyužívaného areálu bývalých lázní a regeneraci zanedbaného území o celkové rozloze 2,5 ha. Součástí projektu je i regenerace a výsadba nové zeleně na území nově vzniklého lázeňského parku, přičemž plocha regenerované zeleně bude činit cca 2 ha.

## Popis projektu č.3

### 1. Název projektu

Revitalizace Mánesova nábřeží

### 2. Předkladatel projektu

Město Náchod, Masarykovo náměstí 40, 54761 Náchod, IČ 00272868

### 3. Název cílového OP

ROP SV 2.2. Rozvoj měst

### 4. Místo realizace

Město Náchod, městská část Běloves

### 5. Cíl projektu

Oddělit místní komunikace pro dopravu automobilovou, pěší a cyklistickou v oblasti podél řeky Metuje v městské části Běloves, doplnit prostor doprovodnou zelení a mobiliářem v rámci celkové regenerace nábřeží.

### 6. Popis činností projektu s harmonogramem

Obsahem projektu je nové uspořádání komunikací pro automobily, pěší a cyklisty i ploch pro dopravu v klidu, uložení parovodního a vodovodního potrubí do země, regenerace zeleně v prostoru nábřeží a výsadba nové zeleně a dřevin.

Časový harmonogram projektu:

Projekt bude realizován v letech 2011 – 2012.

### 7. Financování projektu

**Celkové náklady projektu v CZK :**

**Z toho max. dotace v CZK :**

**18 000 000,-Kč**

**16 650 000,-Kč**

### 8. Výsledky projektu

Realizací projektu dojde k celkové revitalizaci Mánesova nábřeží o celkové rozloze 1,7 ha. Vznikne nová lázeňská trasa mezi městskou částí, ve které budou vybudovány lázně, a centrem města Náchoda. Uložení nevzhledného potrubí do země dojde ke zvýšení atraktivity dané lokality, oddělení a nové prostorové uspořádání komunikací přispěje ke zvýšení bezpečnosti chodců a cyklistů.

## **Příloha 1b – Popis opatření č. 2 Zvýšení atraktivity veřejných ploch a obnova historických objektů ve městě**

### **1. Název opatření**

Zvýšení atraktivity veřejných ploch a obnova historických objektů ve městě

### **2. Popis opatření**

Toto opatření je zaměřeno na regeneraci a revitalizaci významných veřejných prostranství a objektů ve městě Náchodě, z nichž největší pozornost bude věnována historicky cenným lokalitám a objektům ve středu města. V rámci tohoto opatření tak budou podporovány aktivity týkající se regenerace historických objektů a obnovy jejich funkčního využití, revitalizace veřejných prostranství, tj. náměstí, pěších zón, parků včetně oddechových zón a dětských hřišť. Zvýšený zájem bude soustředěn zároveň na regeneraci a výsadbu zeleně, která plní ve městě řadu významných funkcí (estetickou, rekreační...) a dotváří charakteristický ráz města.

#### **Opatření je členěno do tří samostatných aktivit:**

- 2.1. Regenerace a rekonstrukce historických lokalit
- 2.2. Rekonstrukce kulturních památek sloužících k volnočasovým aktivitám
- 2.3. Revitalizace parků a rekonstrukce dětských hřišť

### **3. Financující OP**

ROP SV 2.2. Rozvoj měst

### **4. Vazba na prioritu**

Opatření 2. Zvýšení atraktivity veřejných ploch a obnova historických objektů ve městě vychází z prioritní oblasti Přitažlivá města vymezené Metodickým pokynem MMR a naplňuje tyto její aktivity:

- b) úprava a obnova zanedbaných nebo nedostatečně využívaných prostranství
- c) zvýšení kvality exponovaných veřejných prostranství ve městech
- f) ochrana a obnova památek a jejich využití pro kulturu, volný čas nebo cestovní ruch

### **5. Popis, jakým způsobem opatření řeší cíle IPRM**

Opatření 2. Zvýšení atraktivity veřejných ploch a obnova historických objektů ve městě naplňuje globální i specifický cíl IPRM především v oblasti týkající se regenerace veřejných prostranství a historických objektů a lokalit, nepřímo řeší také problematiku nabídky volnočasových aktivit. V rámci tohoto opatření bude podporována regenerace hlavních historických náměstí a budov v centru města, která přispěje ke zvýšení atraktivity Náchoda. Revitalizace parků a městské zeleně napomůže ke zvýšení kvality urbanizovaného prostředí a k celkovému zlepšování životního prostředí ve městě. Rekonstrukce kulturních památek a jejich využití k volnočasovým aktivitám zajistí kvalitnější a pestřejší nabídku možností trávení volného času i kulturního vyžití ve městě Náchod.

### **6. Cíle opatření**

Zlepšit celkový vzhled města Náchoda, zlepšit jeho image a zvýšit atraktivitu pro potenciální návštěvníky.

Regenerovat a revitalizovat zanedbaná veřejná prostranství včetně veřejné zeleně za účelem zvýšení atraktivity urbanizovaného prostředí.

Podporovat obnovu kulturních a historických památek a jejich dalšího funkčního využití.



**7. Popis aktivit navazujících na opatření****Aktivita 2.1. Regenerace a rekonstrukce historických lokalit**

Cílem této aktivity je šetrná regenerace těchto lokalit za účelem obnovy historického středu města, zlepšení vzhledu centra a zkvalitnění jeho funkčního využití. V rámci této aktivity pak budou podporovány projekty zaměřené na regeneraci historicky významných náměstí, parků, zlepšení přístupových parametrů, řešení parkovacích ploch, obnovu urbánní zeleně, budování oddechových zón, regeneraci drobných objektů a památek v těchto lokalitách.

**Aktivita 2.2. Rekonstrukce kulturních památek sloužících k volnočasovým aktivitám**

Cílem této aktivity je šetrná rekonstrukce těchto objektů a budov za účelem obnovy nebo zkvalitnění jejich funkčního využití s ohledem na jejich historickou hodnotu. Vzhledem k jejich lokalizaci a architektonické významnosti se nabízí možnost jejich využití jako centra kulturního a společenského života ve městě.

**Aktivita 2.3. Revitalizace parků a rekonstrukce dětských hřišť**

Cílem této aktivity je zlepšit urbanizované prostředí města prostřednictvím zvyšování rozlohy a kvality těchto ploch a podporou jejich dalšího využívání pro rekreaci a volnočasové aktivity občanů i návštěvníků města. Podporovány budou projekty zaměřené na obnovu zeleně parků a sadů na území města, budování oddechových zón, cestiček a stezek, rekonstrukci dětských hřišť, která jsou součástí těchto parků, a další aktivity zaměřené na revitalizaci klidových veřejných ploch ve městě Náchod.

**8. Indikativní seznam projektů a jejich předpokládaná doba realizace v rámci aktivity<sup>23</sup>**

Pořadí	Název projektu	Náklady projektu (v tis Kč)	Časový harmonogram	
			Zahájení činnosti	Ukončení činnosti
1.	Regenerace zámeckého kopce a navazující části Karlova náměstí	16 000	2011	2012
2.	Revitalizace Masarykova náměstí a okolí	60 000	2009	2010
3.	Regenerace veřejných prostranství v blízkosti historického centra (včetně parkovacích ploch)	9 000	2010	2011
4.	Rekonstrukce Bartoňovy vily	7 000	2013	2013
5.	Rekonstrukce budovy č.p. 247	86 156	2009	2011
6.	Revitalizace parků a dětských hřišť na území Náchoda	8 000	2009	2015
7.	Revitalizace parku a hřiště u Bartoňovy vily	6 000	2012	2013

**9. Předpokládané zdroje financování aktivity**

Předpokládané zdroje financování	v %	v Kč
Rozpočet města - příslib spolufinancování	7,5%	14 412 000,-
Rozpočet hrazený partnery v IPRM	0%	0,-
Dotace z rozpočtu Regionální rady/TOP XX <sup>24</sup> celkem	92,5%	177 744 000,-
<b>Celkové předpokládané výdaje</b>		<b>192 156 000,-</b>

<sup>23</sup> NEPOVINNÉ. Vyplňuje se pouze v případě, že je znám seznam projektů v dostatečné podrobnosti.

<sup>24</sup> Alternativně podle zdroje financování aktivity

**10. Předpokládané výstupy opatření – výčet monitorovacích indikátorů včetně kvantifikace**

Název monitorovacího indikátoru	Měrná jednotka	Kvantifikace	
		Počáteční hodnota	Předpokládaná budoucí hodnota
Počet podpořených projektů zaměřených na udržitelný rozvoj a zvyšující atraktivitu měst a velkoměst celkem	počet	0	7
Počet projektů zvyšujících atraktivitu – ostatní města	počet	0	7
Plocha regenerovaného a revitalizovaného území celkem	ha	0	6,03
Plocha regenerovaných a revitalizovaných objektů ve městech celkem	m <sup>2</sup>	0	4 613
Počet nově vytvořených pracovních míst v rámci projektu na udržitelný rozvoj měst	počet	0	1
Počet zapojených partnerů	počet	0	1
Počet objektů s modernizovaným vybavením a zařízením souvisejícím se vzděláváním	počet	0	1
Plocha regenerovaných a revitalizovaných objektů zájmové a volnočasové povahy	m <sup>2</sup>	0	4 613
Počet nově opravených kulturně-historických a technických památek	počet	0	2

**11. Způsob realizace opatření a okruh předpokládaných předkladatelů projektů naplňujících opatření**

Opatření bude realizováno prostřednictvím konkrétních individuálních projektů, které budou naplňovat cíle opatření a globální a specifický cíl IPRM Náchoda. Projekty budou realizovány prostřednictvím dotací z jednotlivých operačních programů a spolufinancování ze strany jednotlivých žadatelů. Nositelem dílčích projektů v rámci tohoto opatření je město Náchod.

**12. Předpoklady a rizika realizace opatření**

Hlavním rizikem opatření je nedostatek finančních prostředků na realizaci jednotlivých projektů. Toto riziko by mělo být minimalizováno tím, že město Náchod bude usilovat pro jednotlivé projekty o dotace z fondů Evropské unie. V případě, že by dílčí projekty dotaci nezískaly, budou realizovány v omezené míře a z vlastních zdrojů žadatele. Významným opatřením na snížení tohoto rizika je kvalitní příprava projektových žádostí i příloh a dostatek lidských i profesních zdrojů. Zpracováním IPRM město Náchod deklarovalo, že zná své priority a je připraveno kvalitně čerpat dotace.

Dalším rizikem při realizaci dílčích projektů opatření mohou být vlastnické vztahy při realizaci projektů na pozemcích v cizím vlastnictví. Toto riziko bude vždy včas minimalizováno uzavřením písemných dohod s dotčenými subjekty. Většina těchto potenciálních vlastníků byla již oslovena a zapojena do přípravy IPRM.

Realizace projektů zaměřených na regeneraci historických lokalit může být zpožděna v důsledku historických nálezů na dotčeném území. Toto riziko bude minimalizováno efektivní přípravou harmonogramu realizace a dostatečnou časovou rezervou při plánování realizace projektu.

Potenciálním rizikem může být i nedostatečný zájem cílových skupin o výstupy jednotlivých projektů a o nabízené služby. Napomoci snížit toto riziko by měla analýza potřeb cílových skupin a následná kvalitní propagace projektu.

## Popis projektu č. 4

### 1. Název projektu

Regenerace zámeckého kopce a navazující části Karlova náměstí

### 2. Předkladatel projektu

Město Náchod, Masarykovo náměstí 40, 54761 Náchod, IČ 00272868

### 3. Název cílového OP

ROP SV 2.2. Rozvoj měst

### 4. Místo realizace

Město Náchod

### 5. Cíl projektu

Úpravou veřejných prostranství na úpatí zámeckého kopce dokončit rekonstrukci Karlova náměstí a umožnit bezpečný a atraktivní přístup k vyhledávanému cíli turistů ke státnímu zámku Náchod.

### 6. Popis činností projektu s harmonogramem

V rámci realizace projektu dojde k dokončení úprav a rekonstrukce Karlova náměstí, která byla částečně provedena do roku 2006 s výjimkou úpatí zámeckého kopce. Současně je zde uvažováno o vybudování infrastruktury pro pořádání kulturních akcí – pódium, přízemní hlediště atd. Součástí projektu je také regenerace zámeckého kopce, ošetření a údržba dřevin a keřové zeleně, dosadba stromů a keřů. Bude vybudována stezka pro pěší s osvětlením, která propojí Karlovo náměstí s náchodským zámkem.

Časový harmonogram projektu:

Projekt bude realizován v letech 2011 a 2012.

### 7. Financování projektu

**Celkové náklady projektu v CZK :**

**Z toho max. dotace v CZK :**

**16 000 000,-Kč**

**14 800 000,-Kč**

### 8. Výsledky projektu

Realizací projektu dojde k regeneraci plochy o celkové rozloze 3 ha. Projekt dále přispěje ke zvýšení atraktivity centra města, zlepšení přístupu k náchodskému zámku a zvýšení bezpečnosti pěších turistů. Regenerace významné plochy městské zeleně přispěje ke zvýšení kvality a atraktivity urbanizovaného středu města.

## Popis projektu č. 5

### 1. Název projektu

Revitalizace Masarykova náměstí a okolí

### 2. Předkladatel projektu

Město Náchod, Masarykovo náměstí 40, 54761 Náchod, IČ 00272868

### 3. Název cílového OP

ROP SV 2.2. Rozvoj měst

### 4. Místo realizace

Město Náchod

### 5. Cíl projektu

Vybudovat z hlavního náchodského náměstí klidné, upravené a atraktivní místo v samotném centru města vhodné i pro pořádání kulturních akcí.

### 6. Popis činností projektu s harmonogramem

V současné době slouží plocha Masarykova náměstí především jako komunikační prostor pro pěší a jako dopravní infrastruktura (zásobování obchodů, parkovací plochy atd.). Záměrem projektu je změnit způsob využívání plochy náměstí tak, aby byla zachována dopravní obslužnost s výhledem na možné změny do budoucna (např. úprava parkování). Zároveň dojde k revitalizaci plochy a povrchovým úpravám náměstí, doplnění základního mobiliáře a vhodnému rozmístění kontejnerové zeleně tak, aby se náměstí stalo klidovou, odpočinkovou zónou.

Časový harmonogram projektu:

Projekt bude realizován v letech 2009 a 2010.

### 7. Financování projektu

**Celkové náklady projektu v CZK :**

**Z toho max. dotace v CZK :**

**60 000 000,-Kč**

**55 500 000,-Kč**

### 8. Výsledky projektu

Realizací projektu dojde k regeneraci plochy náměstí o celkové rozloze 1,16 ha. Projekt přispěje ke zvýšení atraktivity centra města, ke zvýšení ploch pro odpočinek a rekreaci, ke zvýšení podílu zeleně i zvýšení bezpečnosti dopravy v centru Náchoda.

## Popis projektu č. 6

### 1. Název projektu

Regenerace veřejných prostranství v blízkosti historického centra (včetně parkovacích ploch)

### 2. Předkladatel projektu

Město Náchod, Masarykovo náměstí 40, 54761 Náchod, IČ 00272868

### 3. Název cílového OP

ROP SV 2.2. Rozvoj měst

### 4. Místo realizace

Město Náchod

### 5. Cíl projektu

Prostřednictvím regenerace veřejných ploch zvýšit atraktivitu středu města a vyřešit problematiku parkování v centru Náchoda.

### 6. Popis činností projektu s harmonogramem

Projekt je zaměřen na celkovou regeneraci a revitalizaci veřejných prostranství v bezprostřední blízkosti hlavního náchodského náměstí. V rámci realizace projektu dojde k celkovým změnám využívání těchto veřejných ploch, dále budou provedeny povrchové úpravy, doplnění mobiliáře i zeleně. Součástí projektu je úprava parkovacích ploch na dotčeném území.

Časový harmonogram projektu:

Projekt bude realizován v letech 2010 a 2011.

### 7. Financování projektu

**Celkové náklady projektu v CZK :**

**Z toho max. dotace v CZK :**

**9 000 000,-Kč**

**8 325 000,-Kč**

### 8. Výsledky projektu

Realizací projektu dojde k regeneraci veřejných ploch o celkové rozloze 0,16 ha. Projekt přispěje ke zvýšení atraktivity centra města a zvýšení bezpečnosti dopravy v centru Náchoda.

## Popis projektu č. 7

### 1. Název projektu

Rekonstrukce Bartoňovy vily

### 2. Předkladatel projektu

Město Náchod, Masarykovo náměstí 40, 54761 Náchod, IČ 00272868

### 3. Název cílového OP

ROP SV 2.2. Rozvoj měst

### 4. Místo realizace

Město Náchod

### 5. Cíl projektu

Zrekonstruovat nemovitou kulturní památku – Bartoňovu vilu – a rozšířit její využití pro volnočasové aktivity dětí a mládeže.

### 6. Popis činností projektu s harmonogramem

Obsahem projektu je rekonstrukce objektu Bartoňovy vily č.p. 243, který se nachází nedaleko centra v klidné části pod náchodským zámekem a je nemovitou kulturní památkou. Rekonstrukce bude zahrnovat výměnu žaluzií, stavební úpravy skleníku a hospodářského objektu, vestavbu půdních prostor, opravu fasády, restaurování interiéru a rekonstrukci střechy garáží.

Časový harmonogram projektu:

Projekt bude realizován v roce 2013.

### 7. Financování projektu

Celkové náklady projektu v CZK :

Z toho max. dotace v CZK :

7 000 000,-Kč

6 475 000,-Kč

### 8. Výsledky projektu

Realizací projektu dojde k opravě kulturně historické památky a zároveň k rozšíření a zkvalitnění infrastruktury pro volnočasové aktivity. Celková regenerovaná plocha objektu Bartoňovy vily bude činit 2 500 m<sup>2</sup>. Projekt přispěje ke zvýšení atraktivity centra města a k pestřejší nabídce volnočasových aktivit.

## Popis projektu č. 8

### 1. Název projektu

Rekonstrukce budovy č.p. 247

### 2. Předkladatel projektu

Město Náchod, Masarykovo náměstí 40, 54761 Náchod, IČ 00272868

### 3. Název cílového OP

ROP SV 2.2. Rozvoj měst

### 4. Místo realizace

Město Náchod, objekt se nachází na rohu ulic Tyršova, Zámecká a Riegrova v památkové zóně města

### 5. Cíl projektu

Zrekonstruovat chráněnou kulturní památku v centru památkové zóny a zachovat ji pro důstojné využití. Zkvalitnit infrastrukturu pro rozvoj volnočasových aktivit dětí a mládeže jako prevence sociálně- patologických jevů.

### 6. Popis činností projektu s harmonogramem

Obsahem projektu je rekonstrukce objektu č.p. 247 zapsaného v Ústředním seznamu nemovitých kulturních památek, který je již několik let nevyužívaný a zanedbaný. Po rekonstrukci by jej využívala ke své činnosti Základní umělecká škola J. Falty, která nyní sídlí v nevyhovujících prostorách. Součástí rekonstrukce jsou stavební úpravy, přístavba a základní vnitřní vybavení historického objektu. V nové budově je vyprojektováno 24 učeben, včetně tanečního sálu, koncertního sálu, modelárny a učebny počítačové grafiky, Časový harmonogram projektu:  
Projekt bude realizován v letech 2009 – 2011.

### 7. Financování projektu

**Celkové náklady projektu v CZK :**

**Z toho max. dotace v CZK :**

**86 156 000,-Kč**

**79 694 000,-Kč**

### 8. Výsledky projektu

Realizací projektu dojde k důstojnému využití historické budovy v památkové zóně města, která bude sloužit jako kvalitní zázemí pro vývoj uměleckého školství na Náchodsku. Celková plocha regenerovaného objektu bude činit 2 112,9 m<sup>2</sup>, v rámci projektu dojde také k revitalizaci okolního území o rozloze 0,09 ha. Bude vytvořeno jedno pracovní místo.

## Popis projektu č. 9

### 1. Název projektu

Revitalizace parků a dětských hřišť na území Náchoda

### 2. Předkladatel projektu

Město Náchod, Masarykovo náměstí 40, 54761 Náchod, IČ 00272868

### 3. Název cílového OP

ROP SV 2.2. Rozvoj měst

### 4. Místo realizace

Město Náchod

### 5. Cíl projektu

Regenerovat městskou zeleň a zkvalitnit oddechové zóny městských parků. Vybudovat dostatečný počet kvalitních, bezpečných a pro děti všech věkových kategorií atraktivních hřišť.

### 6. Popis činností projektu s harmonogramem

Obsahem projektu je celková revitalizace parků na území města Náchoda, která bude spočívat v odstranění přestárých a kompozičně nevhodných dřevin, doplnění mobiliáře o další lavičky, zpevnění všech parkových komunikací, umístění teras pro květinovou výzdobu, zbudování terasového posezení, obnově a doplnění veřejného osvětlení a vybudování dětského koutku se základním vybavením, které budou vyhovovat současným předpisům.

Časový harmonogram projektu:

Projekt bude realizován v letech 2009 – 2015.

### 7. Financování projektu

**Celkové náklady projektu v CZK :**

**Z toho max. dotace v CZK :**

**8 000 000,-Kč**

**7 400 000,-Kč**

### 8. Výsledky projektu

Realizací projektu získá město Náchod revitalizovanou plochu pro rekreaci a odpočinek místních obyvatel i návštěvníků, pro pořádání menších kulturních akcí a pro volnočasové aktivity dětí různých věkových kategorií. Celková plocha regenerovaného a revitalizovaného území bude činit 0,12 ha.



## Popis projektu č. 10

### 1. Název projektu

Revitalizace parku a hřiště u Bartoňovy vily

### 2. Předkladatel projektu

Město Náchod, Masarykovo náměstí 40, 54761 Náchod, IČ 00272868

### 3. Název cílového OP

ROP SV 2.2. Rozvoj měst

### 4. Místo realizace

Město Náchod

### 5. Cíl projektu

Obnovit park v centru města s kvalitním zázemím pro aktivní a pasivní volnočasové aktivity dětí, dospělých, turistů i lázeňských hostů. Vytvořit atraktivní místo pro odpočinek a rekreaci a vhodné prostředí pro pořádání kulturních akcí.

### 6. Popis činností projektu s harmonogramem

V rámci obnovy parku dojde k úpravě terénu, k obnově obvodové zdi, dolní a horní části schodiště a k obnovení vodních prvků. Park bude dovybaven potřebným mobiliářem (lavičky, odpadkové koše), kamerami a osvětlením. Nevyhovující dřeviny budou pokáceny a nahrazeny novými dřevinami a zelení. V parku bude obnovena naučná stezka s informacemi o regionu Náchodska.

Časový harmonogram projektu:

Projekt bude realizován v letech 2012 – 2013.

### 7. Financování projektu

**Celkové náklady projektu v CZK :**

**Z toho max. dotace v CZK :**

**6 000 000,-Kč**

**5 550 000,-Kč**

### 8. Výsledky projektu

Projekt přispěje ke zvýšení atraktivity centra města, ke zkvalitnění urbanizovaného prostředí, zvýšení podílu zeleně a k rozvoji zázemí pro volnočasové aktivity a i pasivní rekreaci. Celková plocha regenerovaného území bude činit 1,5 ha.

**Příloha 1c – Popis opatření č. 3 Zkvalitnění infrastruktury pro občanské a veřejné služby****1. Název opatření**

Zkvalitnění infrastruktury pro občanské a veřejné služby

**2. Popis opatření**

Opatření č. 3 Zkvalitnění infrastruktury pro občanské a veřejné služby je zaměřeno na rozvoj infrastruktury v oblastech zdravotnictví, školství, vzdělávání, volnočasových aktivit a služeb veřejné dopravy. V rámci tohoto opatření bude podporována rekonstrukce a regenerace stávajících objektů a ploch, které budou využívány k výše zmíněným účelům, i výstavba nových zařízení, jež mohou poskytovat i víceúčelové využití.

**Opatření je členěno do pěti samostatných aktivit:**

- 3.1. Rekonstrukce zdravotnických zařízení
- 3.2. Rekonstrukce sportovních zařízení
- 3.3. Rozšíření a zkvalitnění kulturně-společenských zařízení
- 3.4. Zkvalitnění služeb veřejné dopravy
- 3.5. Rekonstrukce vzdělávacích zařízení

**3. Financující OP**

ROP SV 1.2. Podpora projektů zlepšujících dopravní dostupnost území  
 ROP SV 2.2. Rozvoj měst  
 OP ŽP 3.2. Realizace úspor energie a využití odpadního tepla u nepodnikatelské sféry

**4. Vazba na prioritu**

Opatření 3. Zkvalitnění infrastruktury pro občanské a veřejné služby vychází z prioritní oblasti Přitažlivá města vymezené Metodickým pokynem MMR a naplňuje tyto její aktivity:

- a) obnova zanedbaných území města pro podnikání a/nebo služby
- d) zvýšení kvality zón bydlení a veřejných služeb
- e) budování a/nebo zvýšení kvality infrastruktury pro kulturu, volný čas nebo cestovní ruch

**5. Popis, jakým způsobem opatření řeší cíle IPRM**

Opatření 3. Zkvalitnění infrastruktury pro občanské a veřejné služby vychází z prioritní oblasti Přitažlivá města vymezenou Metodickým pokynem MMR a naplňuje globální i specifický cíl IPRM především v oblasti týkající se občanské vybavenosti, veřejných služeb a volnočasových aktivit. Realizace aktivit vymezených tímto opatřením přispěje ke zvýšení atraktivity města prostřednictvím široké nabídky doprovodných služeb a volnočasových aktivit i dobré dopravní dostupnosti. Zkvalitnění občanské vybavenosti a rozšíření nabídky volnočasových aktivit přispěje k posílení image města a k naplnění globálního i specifického cíle IPRM.

**6. Cíle opatření**

Podpořit kvantitativní i kvalitativní rozvoj sítě zařízení a služeb občanské vybavenosti, která bude zajišťovat základní i doplňkové služby pro občany i návštěvníky města Náchod. Rozvíjet infrastrukturu v oblastech zdravotnictví, školství, vzdělávání, volnočasových aktivit a služeb veřejné dopravy.

**7. Popis aktivit navazujících na opatření****Aktivita 3.1. Rekonstrukce zdravotnických zařízení**

V rámci této aktivity budou podporovány projekty zaměřené na rekonstrukci, rozšiřování a modernizaci zdravotnických zařízení, poliklinik a nemocnic, které povedou ke zvýšení kvality péče zdraví obyvatel.

**Aktivita 3.2. Rekonstrukce sportovních zařízení**

Cílem tohoto opatření je zkvalitnění sportovních zařízení ve městě za účelem zvýšení nabídky volnočasových aktivit ve městě. Projekty v rámci této aktivity budou zaměřeny na rekonstrukce, popř. výstavbu objektů pro sportovní vyžití, dále na technické vybavení a budování zázemí těmto zařízením

**Aktivita 3.3. Rozšíření a zkvalitnění kulturně-společenských zařízení**

Cílem této aktivity je zajistit rekonstrukci, vybavení a provozování infrastruktury vhodné pro tyto účely. Rozšíření možností kulturního a společenského vyžití bude mít pozitivní dopad na rozvoj společenského života a nepřímo také na navazující aktivity v oblasti cestovního ruchu

**Aktivita 3.4. Zkvalitnění služeb veřejné dopravy**

Tato aktivita je zaměřena především na zkvalitnění veřejné dopravy prostřednictvím zvýšení kvality poskytovaných služeb, zvýšení kultury veřejné dopravy a zkvalitnění nezbytného zázemí pro cestující.

**Aktivita 3.5. Rekonstrukce vzdělávacích zařízení**

Cílem této aktivity je rekonstrukce infrastruktury pro vzdělávání za účelem rozšiřování nabídky a zvyšování kvality vzdělávacích služeb. Podporovány budou projekty zaměřené na modernizaci a obnovu objektů sloužících tomuto účelu, dále investice do vybavení a zařízení související s rozvojem vzdělávání. Součástí této aktivity jsou i projekty týkající se zateplování budov vzdělávacích zařízení a snižování jejich energetické náročnosti.

**8. Indikativní seznam projektů a jejich předpokládaná doba realizace v rámci aktivity<sup>25</sup>**

Pořadí	Název projektu	Náklady projektu (v tis Kč)	Časový harmonogram	
			Zahájení činnosti	Ukončení činnosti
1.	Rekonstrukce budovy polikliniky	29 200	2008	2009
2.	Rekonstrukce a dostavba nemocnice	300 000	2010	2015
3.	Rekonstrukce zimního stadionu	35 500	2011	2012
4.	Rekonstrukce sportovního areálu Hamra	39 217	2009	2011
5.	Rekonstrukce krytého bazénu	56 000	2009	2012
6.	Společenské a kulturní centrum	97 648	2012	2013
7.	Dopravní terminál a revitalizace prostoru před nádražím	100 000	2011	2013
8.	Zateplení základních škol	30 000	2010	2012

**9. Předpokládané zdroje financování aktivity**

Předpokládané zdroje financování	v %	v Kč
Rozpočet města - příslib spolufinancování	6%	42 960 000,-
Rozpočet hrazený partnery v IPRM	44%	300 000 000,-
Dotace z rozpočtu Regionální rady/TOP XX <sup>26</sup> celkem	50%	344 605 000,-
<b>Celkové předpokládané výdaje</b>		<b>687 565 000,-</b>

<sup>25</sup> NEPOVINNÉ. Vyplňuje se pouze v případě, že je znám seznam projektů v dostatečné podrobnosti.

<sup>26</sup> Alternativně podle zdroje financování aktivity

**10. Předpokládané výstupy opatření – výčet monitorovacích indikátorů včetně kvantifikace**

Název monitorovacího indikátoru	Měrná jednotka	Kvantifikace	
		Počáteční hodnota	Předpokládaná budoucí hodnota
Počet podpořených projektů zaměřených na udržitelný rozvoj a zvyšující atraktivitu měst a velkoměst celkem	počet	0	8
Počet projektů zvyšujících atraktivitu – ostatní města	počet	0	8
Projekty na podporu zdraví	počet	0	
Plocha regenerovaného a revitalizovaného území celkem	ha	0	2
Počet nově vytvořených pracovních míst v rámci projektu na udržitelný rozvoj měst	počet	0	1
Plocha regenerovaných a revitalizovaných objektů pro služby OVS	m <sup>2</sup>	0	3 850
Počet zapojených partnerů	počet	0	4
Snížení spotřeby energie	GJ/rok	7 289,2	4 198,5

**11. Způsob realizace opatření a okruh předpokládaných předkladatelů projektů naplňujících opatření**

Opatření bude realizováno prostřednictvím individuálních projektů, které budou naplňovat cíle opatření a globální a specifický cíl IPRM Náchoda. Projekty budou realizovány prostřednictvím dotací z jednotlivých operačních programů a spolufinancovány ze strany jednotlivých žadatelů. Nositelem dílčích projektů v rámci tohoto opatření je město Náchod a Královéhradecký kraj.

**12. Předpoklady a rizika realizace opatření**

Hlavním rizikem opatření je nedostatek finančních prostředků na realizaci jednotlivých projektů. Toto riziko by mělo být minimalizováno tím, že město Náchod bude usilovat pro jednotlivé projekty o dotace z fondů Evropské unie. V případě, že by dílčí projekty dotaci nezískaly, budou realizovány v omezené míře a z vlastních zdrojů žadatele. Významným opatřením na snížení tohoto rizika je kvalitní příprava projektových žádostí i příloh a dostatek lidských i profesních zdrojů. Zpracováním IPRM město Náchod deklarovalo, že zná své priority a je připraveno kvalitně čerpat dotace. Potenciálním rizikem může být nedostatečný zájem cílových skupin o výstupy jednotlivých projektů a o nabízené služby. Napomoci snížit toto riziko by měla analýza potřeb cílových skupin a následná propagace projektu pomocí vhodných marketingových nástrojů. Dalším rizikem při realizaci dílčích projektů opatření mohou být vlastnické vztahy při realizaci projektů na pozemcích v cizím vlastnictví. Toto riziko bude vždy včas minimalizováno uzavřením písemných dohod s dotčenými subjekty. Většina těchto potenciálních vlastníků byla již oslovena a zapojena do přípravy IPRM.

## Popis projektu č. 11

### 1. Název projektu

Rekonstrukce budovy polikliniky

### 2. Předkladatel projektu

Město Náchod, Masarykovo náměstí 40, 54761 Náchod, IČ 00272868

### 3. Název cílového OP

OP ŽP 3.2. Realizace úspor energie a využití odpadního tepla u nepodnikatelské sféry

### 4. Místo realizace

Město Náchod

### 5. Cíl projektu

Zlepšit energetickou bilanci budovy polikliniky a tím snížit její energetickou náročnost.

### 6. Popis činností projektu s harmonogramem

Obsahem projektu je komplexní zateplení budovy, které se bude týkat rekonstrukce obvodového pláště, náhrady starých okenních konstrukcí novými, provedení nových obkladů včetně tepelné izolace na štítech, konstrukcích parapetů a vertikálních železobetonových pilířů včetně zateplení střechy.

Časový harmonogram projektu:

Projekt bude realizován v letech 2008 a 2009..

### 7. Financování projektu

**Celkové náklady projektu v CZK :**

**Z toho max. dotace v CZK :**

**29 200 000,-Kč**

**21 930 000,-Kč**

### 8. Výsledky projektu

Realizací projektu dojde ke snížení spotřeby energie, zejména energie na vytápění budovy polikliniky, která vykazuje vysokou energetickou náročnost. Výsledkem projektu bude snížení spotřeby energie z 2 309 GJ/rok na 800 GJ/rok.

## Popis projektu č. 12

### 1. Název projektu

Rekonstrukce a dostavba nemocnice

### 2. Předkladatel projektu

Královéhradecký kraj, Pivovarské náměstí 1245, 500 03 Hradec Králové, IČ 70 88 95 46

### 3. Název cílového OP

ROP SV 2.2. Rozvoj měst

### 4. Místo realizace

Město Náchod

### 5. Cíl projektu

Rozšířit, rekonstruovat a modernizovat objekt náchodské nemocnice za účelem zvýšení kvality péče o zdraví obyvatel.

### 6. Popis činností projektu s harmonogramem

Dle informací předkladatele projektu.  
Časový harmonogram projektu:  
Projekt bude realizován v letech 2010 až 2015.

### 7. Financování projektu

<b>Celkové náklady projektu v CZK :</b>	<b>Z toho max. dotace v CZK :</b>
<b>300 000 000,-Kč</b>	<b>277 500 000,-Kč</b>

### 8. Výsledky projektu

Dle informací předkladatele projektu.

## Popis projektu č. 13

### 1. Název projektu

Rekonstrukce zimního stadionu

### 2. Předkladatel projektu

Město Náchod, Masarykovo náměstí 40, 54761 Náchod, IČ 00272868

### 3. Název cílového OP

OP ŽP 3.2. Realizace úspor energie a využití odpadního tepla u nepodnikatelské sféry

### 4. Místo realizace

Město Náchod

### 5. Cíl projektu

Zlepšit energetickou bilanci objektu a zajistit úspory elektrické energie, tepla a vody.

### 6. Popis činností projektu s harmonogramem

Obsahem projektu je rekonstrukce ledové plochy a změna systému chlazení. Čpavkové hospodářství bude nahrazeno jinou technologií. V návaznosti na nové tepelné hospodářství plaveckého bazénu vznikne nové tepelné hospodářství zimního stadionu, které zajistí úspory tepla, vody a elektrické energie.

Časový harmonogram projektu:

Projekt bude realizován v letech 2011 a 2012.

### 7. Financování projektu

**Celkové náklady projektu v CZK :**

**Z toho max. dotace v CZK :**

**35 500 000,-Kč**

**30 175 000,-Kč**

### 8. Výsledky projektu

Realizací projektu dojde ke snížení spotřeby tepla, vody a energie, zejména energie na chlazení. Výsledkem projektu bude významná úspora energií a tím i finančních prostředků.

## Popis projektu č. 14

### 1. Název projektu

Rekonstrukce sportovního areálu Hamra

### 2. Předkladatel projektu

Město Náchod, Masarykovo náměstí 40, 54761 Náchod, IČ 00272868

### 3. Název cílového OP

ROP SV 2.2. Rozvoj měst

### 4. Místo realizace

Město Náchod, sportovní areál Hamra cca 1 km od Masarykova náměstí

### 5. Cíl projektu

Obnovit sportovní stadion v centru města s kvalitním zázemím pro výuku základních a středních škol a volnočasové aktivity dětí, mládeže, dospělých a turistů. Rozšířit nabídku sportovního vyžití ve městě a zvýšit kvalitu poskytovaných služeb.

### 6. Popis činností projektu s harmonogramem

Obsahem projektu je komplexní rekonstrukce sportovního areálu a jeho zázemí. Současné travnaté fotbalové hřiště bude nahrazeno fotbalovým hřištěm s umělým povrchem třetí generace, atletické dráhy a atletické sektory budou vyhotoveny z umělého sportovního povrchu. Součástí projektu je i výstavba nového sociálního zázemí pro veřejnost a sportovce, dvě bytové jednotky, přístavba schodiště se vstupem z hřiště, místnost pro komentátora a šatny, sklad pro uložení kol a kočárků a sklad pro materiál. Bude vybudován umělý osvětlovací systém, uvažuje se o výstavbě dráhy pro in-line bruslaře a hřiště pro volejbal.

Časový harmonogram projektu:

Projekt bude realizován v letech 2009 – 2011.

### 7. Financování projektu

**Celkové náklady projektu v CZK :**

**Z toho max. dotace v CZK :**

**39 217 000,-Kč**

**36 276 000,-Kč**

### 8. Výsledky projektu

Realizace projektu umožní celoroční provoz areálu, což povede k významnému zvýšení přístupnosti a využitelnosti potenciálními klienty. Projekt přispěje ke zvýšení nabídky volnočasových aktivit ve městě a možností sportovního vyžití. Rekonstrukcí povrchů hřišť a objektů ve sportovním areálu Hamra bude zajištěna regenerace území o celkové ploše 1,2 ha.



## Popis projektu č. 15

### 1. Název projektu

Rekonstrukce krytého bazénu

### 2. Předkladatel projektu

Město Náchod, Masarykovo náměstí 40, 54761 Náchod, IČ 00272868

### 3. Název cílového OP

ROP SV 2.2. Rozvoj měst

OP ŽP 3.2. Realizace úspor energie a využití odpadního tepla u nepodnikatelské sféry

### 4. Místo realizace

Město Náchod

### 5. Cíl projektu

Rekonstruovat a modernizovat krytý plavecký bazén za účelem zkvalitnění infrastruktury pro sport a volnočasové aktivity. Zajistit úsporu elektrické energie, tepla a vody.

### 6. Popis činností projektu s harmonogramem

Obsahem projektu je generální rekonstrukce bazénu, v rámci přístavby pak vznikne wellness centrum a dětský bazén. Dále bude vybudována úpravná užitkové vody a nové tepelné hospodářství plaveckého bazénu v návaznosti na nové tepelné hospodářství zimního stadionu (voda bude ohřívána/předehřívána teplem ze zimního stadionu).

Časový harmonogram projektu:

Projekt bude realizován v letech 2009 – 2012.

### 7. Financování projektu

**Celkové náklady projektu v CZK :**

**Z toho max. dotace v CZK :**

**56 000 000,-Kč**

**47 900 000,-Kč**

### 8. Výsledky projektu

Realizací projektu dojde ke zkvalitnění a rozšíření sportovního zařízení, které budou moci k aktivnímu trávení volného času využívat místní občané, návštěvníci města i lázeňští klienti. Přístavbou dojde k rozšíření stávající plochy o 1 175 m<sup>3</sup>, celková plocha regenerovaného objektu bude činit 1849, 5 m<sup>2</sup>. Projekt přispěje také ke snížení spotřeby energie a tím k významným úsporám finančních prostředků.

## Popis projektu č. 16

### 1. Název projektu

Společenské a kulturní centrum v Náchodě

### 2. Předkladatel projektu

Město Náchod, Masarykovo náměstí 40, 54761 Náchod, IČ 00272868

### 3. Název cílového OP

ROP SV 2.2. Rozvoj měst

### 4. Místo realizace

Město Náchod, městská památková zóna v centru města

### 5. Cíl projektu

Vybudovat kvalitní víceúčelové kulturní a vzdělávací centrum v Náchodě. Modernizovat a rozšířit infrastrukturu pro vzdělávání a volnočasové aktivity a zvýšit její využitelnost i v mezinárodním měřítku.

### 6. Popis činností projektu s harmonogramem

Obsahem projektu je změna jednoúčelového zařízení (kina) na víceúčelové, které bude moci být využito k širšímu okruhu aktivit. V rámci projektu budou vybudovány tři sály, jejichž technické vybavení umožní jejich multifunkční využití (filmové projekce, vzdělávací akce, mezinárodní symposia, konference, koncertní produkce...). Dojde k rozšíření nástupních prostor umožňující zajištění doprovodných služeb pro návštěvníky (občerstvení, drobný prodej...). Součástí projektu je i zkvalitnění technického vybavení všech sálů a bezbariérový přístup v celém objektu.

Časový harmonogram projektu:

Projekt bude realizován v letech 2012 a 2013.

### 7. Financování projektu

<b>Celkové náklady projektu v CZK :</b>	<b>Z toho max. dotace v CZK :</b>
<b>97 648 000,-Kč</b>	<b>90 324 000,-Kč</b>

### 8. Výsledky projektu

Realizací projektu získá město moderní multifunkční vzdělávací a kulturní centrum, které bude sloužit nejen místním organizacím, občanům a návštěvníkům města, ale budou jej využívat i subjekty z polské strany z města Kudowa Zdroj, které zařízení obdobného typu nemá, záměr města Náchoda přivítalo a podporuje jej. Projekt napomůže zvýšit atraktivitu města i pro např. kongresovou turistiku. Celková plocha revitalizovaného a rekonstruovaného objektu bude činit 2 000,2 m<sup>2</sup>.

## Popis projektu č. 17

### 1. Název projektu

Dopravní terminál a revitalizace prostoru před nádražím

### 2. Předkladatel projektu

Město Náchod, Masarykovo náměstí 40, 54761 Náchod, IČ 00272868

### 3. Název cílového OP

ROP SV 1.2. Podpora projektů zlepšujících dopravní obslužnost území

### 4. Místo realizace

Město Náchod

### 5. Cíl projektu

Vybudovat dopravní terminál, který nabídne cestujícím kvalitní dopravní služby integrovaného dopravního systému.

### 6. Popis činností projektu s harmonogramem

Obsahem projektu je rekonstrukce a modernizace areálu autobusového a vlakového nádraží. V prostorách objektu budou vybudovány nové společné čekárny, společné informační centrum pro vlakovou a autobusovou dopravu, půjčovna kol, městské informační centrum, občerstvení a případně další komerční služby a budou instalovány displeje o příjezdech a odjezdech. Součástí projektu je i revitalizace prostoru před nádražím.

Časový harmonogram projektu:

Projekt bude realizován v letech 2011 – 2013.

### 7. Financování projektu

**Celkové náklady projektu v CZK :**

**Z toho max. dotace v CZK :**

**100 000 000,-Kč**

**92 500 000,-Kč**

### 8. Výsledky projektu

Nový dopravní terminál nabídne cestujícím kvalitní dopravní služby integrovaného dopravního systému, zlepší kulturu cestování a nabídne kvalitnější služby návštěvníkům přijíždějícím do Náchoda veřejnou dopravou. V rámci projektu dojde k regeneraci prostoru o celkové rozloze 0,81 ha.

## Popis projektu č. 18

### 1. Název projektu

Zateplení základních škol

### 2. Předkladatel projektu

Město Náchod, Masarykovo náměstí 40, 54761 Náchod, IČ 00272868

### 3. Název cílového OP

OP ŽP 3.2. Realizace úspor energie a využití odpadního tepla u nepodnikatelské sféry

### 4. Místo realizace

Město Náchod, objekt ZŠ Komenského v Komenského ulici a objekt ZŠ Komenského v ulici Sokolská

### 5. Cíl projektu

Regenerovat budovy základních škol a zlepšit jejich tepelně-technické vlastnosti.

### 6. Popis činností projektu s harmonogramem

Obsahem projektu je zateplení objektů základních škol. V rámci projektu dojde k zateplení obvodových plášťů budov, k úpravám výplně otvorů, k tepelné izolaci střech a nezbytným stavebně konstrukčním úpravám. Budou provedena opatření v oblasti TBZ, opatření na snížení nákladů elektrické energie a celkového zlepšení tepelně-technických vlastností stavebních konstrukcí.

Časový harmonogram projektu:

Projekt bude realizován v letech 2010 – 2012.

### 7. Financování projektu

**Celkové náklady projektu v CZK :**

**Z toho max. dotace v CZK :**

**30 000 000,-Kč**

**25 500 000,-Kč**

### 8. Výsledky projektu

Realizací projektu dojde ke zlepšení tepelně-technických vlastností budov, ve kterých sídlí základní školy, ke snížení spotřeby energie a ke snížení nákladů na provoz. Výsledkem projektu bude snížení spotřeby energie ze 4 173 GJ/rok na 2875 GJ/rok, resp. z 807,2 GJ/rok na 523,5GJ/rok. Projekt přispěje také ke zvýšení kvality infrastruktury pro vzdělávání a zlepšení prostředí pro výuku dětí.

**Příloha 1d – Popis opatření č. 4 Společná propagace a marketing lázeňského regionu****1. Název opatření**

Rozvoj přeshraniční spolupráce a cestovního ruchu

**2. Popis opatření**

Opatření 4 IPRM Náchoda je zaměřeno na rozvoj cestovního ruchu v Náchodě s podporou obnovení lázeňské tradice. V rámci tohoto opatření mohou být realizovány jak projekty zlepšující propagaci a marketing lázeňského regionu, tak projekty zaměřené na rozvoj doprovodné infrastruktury cestovního ruchu, kterou by využívali návštěvníci města a regionu i lázeňští hosté. Významným jmenovatelem tohoto opatření je navázání užšího partnerství se sousedícím polským regionem, především s lázeňským střediskem Kudowa Zdroj, založené na výměně informací a zkušeností, na spolupráci v oblasti cestovního ruchu a společné propagaci česko-polského lázeňského regionu.

**Opatření je členěno do dvou aktivit:**

- 4.1. Společná propagace a marketing lázeňského regionu
- 4.2. Zkvalitnění doprovodné infrastruktury pro cestovní ruch

**3. Financující OP**

ROP SV 3.1. Rozvoj základní infrastruktury a doprovodných aktivit v oblasti CR  
 OP PS ČR – Polsko 1.1. Posilování dostupnosti  
 OP PS ČR – Polsko 2.2. Podpora rozvoje cestovního ruchu

**4. Vazba na prioritu**

Opatření 4. Rozvoj přeshraniční spolupráce a cestovního ruchu vychází z prioritní oblasti Přitažlivá města vymezené Metodickým pokynem MMR a naplňuje tyto její aktivity:  
 e) budování a/nebo zvýšení kvality infrastruktury pro kulturu, volný čas nebo cestovní ruch  
 f) ochrana a obnova památek a jejich využití kulturu, volný čas nebo cestovní ruch

**5. Popis, jakým způsobem opatření řeší cíle IPRM**

Opatření 4 naplňuje globální i specifický cíl IPRM především v oblasti týkající se potenciálu města pro další rozvoj přeshraniční spolupráce a cestovního ruchu. Kvalitní marketing a propagace napomůže zlepšit image města a přilákat do něj více turistů i lázeňských hostů, budováním nových atraktivit CR se zase zvýší potenciál města pro rozvoj cestovního ruchu. Posílení přeshraniční spolupráce s polskou stranou napomůže rozvoji CR v celé příhraniční oblasti a tím i k naplnění vize IPRM Náchoda o vyhledávaném lázeňském městě a centru rekreace.

**6. Cíle opatření**

Zvýšit podíl cestovního ruchu na ekonomické prosperitě regionu prostřednictvím rozvoje širokého spektra infrastruktury pro cestovní ruch a zkvalitněním a efektivní koordinací poskytovaných služeb v oblasti cestovního ruchu.

**7. Popis aktivit navazujících na opatření****Aktivita 4.1. Společná propagace a marketing lázeňského regionu**

Cílem této aktivity je tedy nastartovat a dále rozvíjet spolupráci s polskými partnery v oblasti cestovního ruchu. Dílčí aktivity mohou být zaměřeny na společné propagační a marketingové aktivity - na tvorbu nových produktů cestovního ruchu, společná setkávání

a organizaci informačních seminářů na výměnu zkušeností a informací v CR, na přípravu společných propagačních materiálů (map, brožur, letáků...), na tvorbu společných informačních systémů atd.

#### Aktivita 4.2. Zkvalitnění doprovodné infrastruktury pro cestovní ruch

Tato aktivita je tedy zaměřena na rozvoj kvalitní doprovodné infrastruktury CR a využití atraktivit a specifik města Náchoda k rozvoji široké nabídky produktů cestovního ruchu. Cílem této aktivity je zvýšit atraktivitu města Náchoda z hlediska cestovního ruchu, využít současných atraktivit v rozvoji rekreačního potenciálu města i ke zpestření celkové nabídky CR v regionu.. V rámci této aktivity budou podporovány dílčí projekty zaměřené na výstavbu, obnovu nebo modernizaci doprovodné infrastruktury pro CR (turistické trasy, cyklostezky a cyklotrasy, infrastruktura pro zimní sporty atd.) a i jejich následná propagace.

### 8. Indikativní seznam projektů a jejich předpokládaná doba realizace v rámci aktivity<sup>27</sup>

Pořadí	Název projektu	Náklady projektu (v tis Kč)	Časový harmonogram	
			Zahájení činnosti	Ukončení činnosti
1.	Spolupráce a výměna zkušeností v oblasti CR	380	2008	2009
2.	Regenerace lyžařského areálu Běloves - Dobrošov	11 700	2009	2011
3.	Cyklostezky a cyklotrasy v Náchodě a okolí	34 074	2009	2013

### 9. Předpokládané zdroje financování aktivity

Předpokládané zdroje financování	v %	v Kč
Rozpočet města - příslib spolufinancování	7%	3 407 000,-
Rozpočet hrazený partnery v IPRM	26%	12 080 000,-
Dotace z rozpočtu Regionální rady/TOP XX <sup>28</sup> celkem	67%	30 667 000,-
<b>Celkové předpokládané výdaje</b>		<b>46 154 000,-</b>

### 10. Předpokládané výstupy opatření – výčet monitorovacích indikátorů včetně kvantifikace

Název monitorovacího indikátoru	Měrná jednotka	Kvantifikace	
		Počáteční hodnota	Předpokládaná budoucí hodnota
Počet podpořených projektů na rozvoj cestovního ruchu	počet	0	1
Počet projektů zaměřených na rozvoj cestovního ruchu	počet	0	3
Počet projektů zaměřených na zvyšování dovedností a kvalifikací	počet	0	1
Počet zapojených partnerů	počet	0	3
Počet nově vybudovaných atraktivit CR	počet	0	1
Počet produktů/služeb cestovního ruchu	počet	0	1
Počet osob ovlivněných opatřeními na zvýšení dovedností a kvalifikací	počet	0	15
Délka vybudovaných cyklostezek a cyklotras	km	0	4

<sup>27</sup> NEPOVINNÉ. Vyplňuje se pouze v případě, že je znám seznam projektů v dostatečné podrobnosti.

<sup>28</sup> Alternativně podle zdroje financování aktivity

### **11. Způsob realizace opatření a okruh předpokládaných předkladatelů projektů naplňujících opatření**

Opatření bude realizováno prostřednictvím individuálních projektů, které budou naplňovat cíle opatření a globální a specifický cíl IPRM Náchoda. Projekty budou financovány prostřednictvím dotací z jednotlivých operačních programů a spolufinancovány ze strany jednotlivých žadatelů. Nositelem dílčích projektů v rámci tohoto opatření je město Náchod, Branka o.p.s a SK Běloves lyžařský oddíl.

### **12. Předpoklady a rizika realizace opatření**

Hlavním rizikem opatření je nedostatek finančních prostředků na realizaci jednotlivých projektů. Toto riziko by mělo být minimalizováno tím, že město Náchod a ostatní partnerské subjekty bude usilovat pro jednotlivé projekty o dotace z fondů Evropské unie. V případě, že by dílčí projekty dotaci nezískaly, budou realizovány v omezené míře a z vlastních zdrojů žadatelů. Významným opatřením na snížení tohoto rizika je kvalitní příprava projektových žádostí i příloh a dostatek lidských i profesních zdrojů. Zpracováním IPRM město Náchod deklarovalo, že zná své priority a je připraveno kvalitně čerpat dotace.

V případě projektů týkajících se přeshraniční spolupráce je vždy potenciálním rizikem spolupráce s partnerským subjektem z polské strany a nutnost koordinovat realizaci jednotlivých etap projektu. Toto riziko by mělo být minimalizováno uzavřením partnerských dohod, ve kterých budou jasně specifikována práva a povinnosti jednotlivých partnerů.

## Popis projektu č. 19

### 1. Název projektu

Spolupráce a výměna zkušeností v oblasti ČR

### 2. Předkladatel projektu

Branka o.p.s., Masarykovo nám. 1, 547 01 Náchod, IČ 25915096

### 3. Název cílového OP

OP PS ČR – Polsko 2.2. Podpora rozvoje cestovního ruchu

### 4. Místo realizace

Kladské Pomezí

### 5. Cíl projektu

Zkvalitnit služby v oblasti cestovního ruchu v rámci Kladského Pomezí formou vytváření informačních, vzdělávacích a jiných služeb pro rozvoj cestovního ruchu. Rozvíjet přeshraniční spolupráci a vzájemně podporovat propojení propagace cestovního ruchu.

### 6. Popis činností projektu s harmonogramem

Záměrem projektu je, aby pracovníci z oblasti cestovního ruchu, kteří přicházejí do kontaktu s turisty, byli schopni poskytnout základní informace v jazyku sousední země. V rámci projektu se uskuteční poznávací cesta po turistických atrakcích pro pracovníky z oblasti cestovního ruchu, dále jazykový seminář (výuka českého, polského jazyka) pro tutéž cílovou skupinu. Bude vydána česko-polská brožura se základními termíny z oblasti cestování a cestovního ruchu.

Časový harmonogram projektu:

Projekt bude realizován v letech 2008 a 2009.

### 7. Financování projektu

**Celkové náklady projektu v CZK :**

**Z toho max. dotace v CZK :**

**380 000,-Kč**

**342 000,-Kč**

### 8. Výsledky projektu

Realizací projektu dojde k rozšíření česko-polské přeshraniční spolupráce i do oblasti vzdělávání a výměny zkušeností za účelem rozvoje cestovního ruchu. Výsledkem bude 10 - 15 proškolených pracovníků z oblasti cestovního ruchu, bude také vydána brožura s termíny z oblasti cestovního ruchu v obou jazycích.



## Popis projektu č. 20

### 1. Název projektu

Regenerace lyžařského areálu Běloves - Dobrošov

### 2. Předkladatel projektu

SK Běloves, lyžařský oddíl, Ing. Rostislav Zeiska, e-mail: [skibeloves@seznam.cz](mailto:skibeloves@seznam.cz),  
tel: 776 157 905

### 3. Název cílového OP

ROP SV 3.1. Rozvoj základní infrastruktury a doprovodných aktivit v oblasti CR

### 4. Místo realizace

Město Náchod

### 5. Cíl projektu

Rozvíjet doprovodnou infrastrukturu pro cestovní ruch. Zajistit kvalitní podmínky pro sjezdové a běžecké lyžování.

### 6. Popis činností projektu s harmonogramem

Lyžařský areál nacházející se na svazích kopců Braňák a Maliňák je tvořen dvěma vleky postavenými v 70. letech, které jsou již technicky a provozně zastaralé. Obsahem projektu je jejich výměna za nové moderní vleky, dále vybavení areálu rolbou, která umožní údržbu lyžařských svahů i strojovou údržbu běžeckých stop v okolí pevnosti Dobrošov a Jiráskovy turistické chaty. Součástí projektu je i nákup techniky na umělé zasněžování, vybudování elektropřípojky a vodovodu.

Časový harmonogram projektu:

Projekt bude realizován v letech 2009 až 2011.

### 7. Financování projektu

**Celkové náklady projektu v CZK :**

**Z toho max. dotace v CZK :**

**11 700 000,-Kč**

**10 823 000,-Kč**

### 8. Výsledky projektu

Projekt přispěje k rozvoji cestovního ruchu v Náchodě i mimo letní turistickou sezónu. Vybudování nové atraktivity CR přispěje ke zvýšení návštěvnosti lyžařského areálu v Náchodě i okolních turistických cílů, které budou nyní dostupné pro běžecké lyžování.

## Popis projektu č. 21

### 1. Název projektu

Cyklostezky a cyklotrasy v Náchodě a okolí

### 2. Předkladatel projektu

Město Náchod, Masarykovo náměstí 40, 54761 Náchod, IČ 00272868

### 3. Název cílového OP

OP PS ČR – Polsko 1.1. Posilování dostupnosti  
OP PS ČR – Polsko 2.2. Podpora rozvoje cestovního ruchu

### 4. Místo realizace

Náchodsko na české straně hranice a okolí Kudowa Zdrój na polské straně hranice

### 5. Cíl projektu

Síť cyklotras a cyklostezek na české straně propojit s komunikacemi pro cyklisty na polské straně nově vybudovanými cyklostezkami nebo zrekonstruovanými úseky značených cyklotras a dokončit rekonstrukci nekvalitních úseků cyklotras v Náchodě a blízkém okolí.

### 6. Popis činností projektu s harmonogramem

Projekt řešící komunikace se sdíleným provozem je směřován na silnice, kde je frekvence automobilové dopravy nižší a nárůst cyklistické dopravy je na nich perspektivně možný, aniž by bylo nutné v souběhu s nimi budovat samostatné cyklistické stezky. Jedná se vesměs o komunikace, jejichž technické parametry neumožňují umístění samostatných cyklistických pruhů při krajích vozovky. V rámci projektu dojde k rekonstrukci stávajících silnic ve stávajících šířkových parametrech, s kvalitní asfaltobetonovou vozovkou a především s uplatněním nového způsobu podélného dopravního značení.

Hlavním cílem projektu řešícího cyklostezky je vybudování kvalitních cyklostezek odpovídajících svými technickými parametry začátku 21. století, a to mezi městy a obcemi regionu Kladské pomezí na české straně a polskými lázněmi Kudowa Zdrój na straně polské. V projektech, které budou partnerskými městy a obcemi postupně realizovány, budou zařazeny stavby, které po dokončení odstraní špatně sjízdné či nesjízdné úseky na stávajících značených cyklotrasách republikového nebo regionálního významu č. 22, 4018, 4020, 4095, 4152 a 4218.

Projekt bude realizován v letech 2009 až 2013.

### 7. Financování projektu

<b>Celkové náklady projektu v CZK :</b>	<b>Z toho max. dotace v CZK:</b>
<b>34 074 000,-Kč (za Město Náchod)</b>	<b>30 667 000,-Kč</b>

### 8. Výsledky projektu

Realizací projektu vznikne nová příležitost k využití kvalitních komunikací pro jízdu na kole mezi zainteresovanými obcemi, mj. dojde k propojení města Náchoda s polským lázeňským městem Kudowa Zdrój. Město Náchod zrekonstruuje a vybuduje nové úseky komunikací pro cyklisty o celkové délce cca 4 km. Projekt také řeší modernizaci regionálních a místních komunikací s uplatněním nového dopravního značení.

**13.1.2 Příloha 2 – Formulář projektového listu projektu předkládaného do IPRM Náchoda**

**PROJEKTOVÝ LIST PROJEKTU  
PŘEDKLÁDANÉHO DO IPRM NÁCHODA**

**A. Všeobecné informace o projektu**

**1. Název projektu**

**2. Předkladatel projektu (název, adresa, IČ atd.)**

**3. Kontaktní osoba / odpovědný projektový manažer**

**4. Místo realizace projektu**

**B. Popis projektu**

**1. Stručný popis výchozího stavu / stávající situace**

**2. Celkový záměr projektu (co je obsahem, předmětem projektu)**

**3. Cíl projektu (co bude výsledkem, co vznikne, co bude zajištěno...)**

**4. Cílové skupiny projektu**

**5. Návaznost projektu na lázeňství (jakým způsobem projekt souvisí se zvoleným tématem IPRM Náchoda)**

**C. Kontext projektu v IPRM a jeho souvislost s plánovacími/ programovými dokumenty****1. Specifikace vazeb projektu (vyplní zpracovatel IPRM)**

Seznam dokumentů	Specifikace vazeb projektu obsaženém v IPRM
Název a číslo cíle IPRM	
Název a číslo priority IPRM	
Název a číslo aktivity IPRM	
Název a číslo prioritní oblasti a specifického cíle Strategického plánu rozvoje Náchodska	
Název a číslo prioritní osy a specifického cíle Strategie rozvoje Královéhradeckého kraje	
Název a číslo prioritní osy a oblasti podpory Regionálního operačního programu regionu Severovýchod	

**2. Jakým způsobem projekt řeší cíle a priority IPRM (vyplní zpracovatel IPRM)**

--

**3. Vazba na jiné aktivity/projekty (vyplní zpracovatel IPRM)**

--

**D. Partneři projektu****1. Identifikace partnera**

--

**2. Předchozí spolupráce partnera s žadatelem**

--

**3. Zkušenosti partnera s obdobnými projekty**

--

**4. Popis zapojení partnera do jednotlivých fází projektu**

--

**E. Rozpočet projektu****1. Celkové způsobilé výdaje projektu**

--

**2. Celkové nezpůsobilé výdaje projektu**

--

**3. Celkové výdaje projektu**

--

**4. Předpokládané zdroje financování projektu** (vyplní zpracovatel IPRM)

Předpokládané zdroje financování	v %	v Kč
Rozpočet města - příslib spolufinancování		
Dotace z rozpočtu Regionální rady celkem		
– z toho ERDF		
– z toho státní rozpočet		
– z toho krajský rozpočet		
Soukromé zdroje		
Celkové předpokládané způsobilé výdaje		
Celkové předpokládané výdaje		

**F. Časový harmonogram projektu****1. Datum zahájení<sup>29</sup> projektu**

--

**2. Datum ukončení<sup>30</sup> projektu**

--

**3. Výdaje projektu v jednotlivých letech jeho realizace**

Výdaje projektu v tis. Kč	Roky realizace projektu		
	1. rok	2. rok	3. rok
Celkové výdaje projektu			

<sup>29</sup> Zahájením projektu se rozumí zahájení první aktivity projektu (např. výběrové řízení, zadání projektové dokumentace, ...).

<sup>30</sup> Ukončením projektu je den předložení závěrečné monitorovací zprávy.

**G. Připravenost projektu – podkladové materiály**

Dokumentace k projektu	Nutno zpracovat (ano/ne)	Je připravena? (ano/ne)
Studie proveditelnosti		
Projektová dokumentace k územnímu řízení		
Pravomocný územní souhlas / rozhodnutí		
EIA		
Projektová dokumentace ke stavebnímu řízení		
Pravomocné stavební povolení		
Zadávací řízení <sup>31</sup> na zpracovatele PD		
Na technický dozor		
Na zhotovitele stavby		
Projektová žádost o dotaci včetně příloh do ROP SV nebo jiného OP (kterého?)		

**H. Předpoklady a rizika realizace projektu**

**1. Popis největších rizik projektu ve všech jeho fázích** (S uvedením jejich pravděpodobnosti a opatření na jejich snížení. Jedná se o konkrétní rizika, která bezprostředně souvisí se situací konkrétního projektu, nikoliv obecná rizika vyplývající z povahy projektu).

--

**I. Předpokládané výstupy projektu – výčet monitorovacích indikátorů včetně**

**kvantifikace** (vyplní město ve spolupráci se zpracovatelem IPRM – město vybere indikátory pro projekty dle přiloženého seznamu indikátorů, konečná podoba indikátorů IPRM bude řešena na jednání Koordinační skupiny).

Název monitorovacího indikátoru (viz operační program, do kterého bude projekt předkládán)	Název (zkratka) operačního programu	Měrná jednotka	Kvantifikace	
			Počáteční hodnota	Předpokládaná budoucí hodnota

<sup>31</sup> Pokud jich má být provedeno více, přidejte řádky a doplňte předmět řízení.

### 13.1.3 Příloha 3 – Návrh formuláře „Roční zpráva o postupu realizace IPRM“

## Roční zpráva o postupu realizace IPRM

(Zprávu schvaluje postupně ŘV IPRM, Rada a Zastupitelstvo města.)

#### 1. ÚDAJE O IPRM A ZPRÁVĚ

Údaje o IPRM	
Zkrácený název IPRM:	IPRM města Náchoda na období 2007 – 2013 „Rozvoj lázeňského města“
Celkový objem IPRM v Kč:	<i>součet rozpočtů projektů</i>
Datum zahájení realizace IPRM:	dd/mm/rrrr
Předpokládané datum ukončení realizace IPRM:	dd/mm/rrrr ( <i>datum předložení poslední žádosti o platbu posledního projektu</i> )

Roční zpráva o postupu realizace IPRM				
Pořadové číslo zprávy:	XX.2008			
Monitorované období:	<b>Začátek</b>	dd/mm/rrrr	<b>Konec</b>	dd/mm/rrrr
Datum předložení zprávy ŘV:	dd/mm/rrrr			
Datum schválení Zastupitelstvem města:	dd/mm/rrrr – doplní se ručně po schválení			

#### 2. ÚDAJE O NOSITELI IPRM A ZHOTOVITELI ZPRÁVY

Nositel IPRM	
Název:	Město Náchod
IČ:	00272868
Adresa:	Masarykovo náměstí 40, 547 61 Náchod
Statutární zástupce:	Ing. Oldřich Čtvrtečka, starosta

Zhotovitel zprávy	
Jméno a příjmení, funkce:	XXX, manažer IPRM
Telefonní číslo/mobil/Fax:	
E-mail:	

#### 3. POPIS REALIZACE IPRM ZA AKTUÁLNÍ MONITOROVANÉ OBDOBÍ

*za projekty, finanční a časový harmonogram*

#### 4. ZHODNOCENÍ DOSAVADNÍ REALIZACE IPRM

*za projekty, finanční a časový harmonogram*

**5. PŘEDPOKLADANÝ DALŠÍ PRŮBĚH IPRM**

Předpokládané období realizace:	Od:	dd/mm/rrrr	do:	dd/mm/rrrr
<b>Popis dalšího průběhu IPRM:</b>				

**6. PROBLÉMY PŘI REALIZACI IPRM**

<b>Popis problémů spojených s realizací IPRM, které mohou mít vliv na plnění jeho cílů:</b>
<b>Popis opatření na odstranění těchto problémů:</b>

**7. NEPODSTATNÉ ZMĚNY IPRM**

<b>Nepodstatné změny IPRM v monitorovaném období:</b>	Ano/Ne	
<b>Popis nepodstatné změny v monitorovaném období:</b>		
<b>Stav řešení nepodstatné změny:</b>		

**8. PODSTATNÉ ZMĚNY IPRM**

<b>Podstatné změny IPRM v monitorovaném období:</b>	Ano/Ne	
<b>Popis podstatné změny v monitorovaném období:</b>		
<b>Stav řešení podstatné změny:</b>		

**9. PLNĚNÍ MONITOROVACÍCH INDIKÁTORŮ IPRM (globální a specifický cíl)**

Kód národního číselníku	Název Indikátoru	Měrná jednotka	Zdroj info	Kvantifikace Aktuální hodnota
<b>Indikátory výstupu</b>				
51 15 00 CORE	Počet podpořených projektů zaměřených na udržitelný rozvoj a zvyšující atraktivitu měst a velkoměst celkem	počet	město	
51 15 41	Počet projektů zvyšujících atraktivitu – ostatní města	počet	město	
Doplňkový	Počet projektů na obnovu lázeňství	počet	město	
<b>Indikátory výsledku</b>				
65 01 00 NSRR, CORE	Plocha regenerovaného a revitalizovaného území celkem	ha	město	



## Rozvoj lázeňského města

Kód národního číselníku	Název Indikátoru	Měrná jednotka	Zdroj info	Kvantifikace
				Aktuální hodnota
65 11 00 CORE	Plocha regenerovaných a revitalizovaných objektů ve městech celkem	m <sup>2</sup>	město	
52 02 13 CORE	Počet nově vytvořených pracovních míst v rámci projektu na udržitelný rozvoj měst	počet	město	
07 42 70	Počet zapojených partnerů	počet	město	
Doplňkový	Nově vytvořená pracovní místa v lázeňství	počet	město	
<b>Komentář k plnění monitorovacích indikátorů:</b>				
<b>Zdroje dat pro monitorovací indikátory:</b>				

## 10. HORIZONTÁLNÍ TÉMATA

<b>Rovné příležitosti:</b>
<b>Udržitelný rozvoj:</b>

## 11. POPIS ZAPOJENÍ PARTNERŮ DO IPRM

<i>Způsob a frekvence zapojení</i>
------------------------------------

## 12. PLNĚNÍ FINANČNÍHO PLÁNU IPRM

<b>Celková suma podaných žádostí o platbu dílčích projektů za monitorované období:</b>	
<b>V případě odchylky od finančního harmonogramu uveďte zdůvodnění:</b>	
<b>Celková suma proplacených žádostí o platbu dílčích projektů za monitorované období:</b>	

## PODPIS MANAŽERA IPRM

<b>Místo a datum:</b>	
<b>Podpis</b>	.....
<b>Poznámky</b>	

**PODPIS STATUTÁRNÍHO ZÁSTUPCE MĚSTA**

<b>Jméno a příjmení statutárního zástupce/oprávněné osoby:</b>	
<b>Funkce v organizaci:</b>	
<b>Místo a datum:</b>	
<b>Podpis</b>	.....
<b>Poznámky</b>	

**PŘÍLOHY ZPRÁVY**

<b>Název dokumentu</b>	<b>Předkladatel</b>	<b>Projekt</b>	<b>Datum předložení</b>
<i>Monitorovací zpráva</i>			
<i>Nový seznam projektů</i>			
<i>Nový harmonogram IPRM</i>			

### 13.1.4 Příloha 4 – Návrh formuláře „Závěrečná zpráva o postupu realizace IPRM“

## Závěrečná zpráva o postupu realizace IPRM

(Zprávu schvaluje postupně ŘV IPRM, Rada a Zastupitelstvo města.)

### 1. ÚDAJE O IPRM A ZPRÁVĚ

Údaje o IPRM	
Zkrácený název IPRM:	IPRM města Náchoda na období 2007 – 2013 „Rozvoj lázeňského města“
Celkový objem IPRM v Kč:	součet rozpočtů projektů
Datum zahájení realizace IPRM:	dd/mm/yyyy
Předpokládané datum ukončení realizace IPRM:	dd/mm/yyyy (datum předložení poslední žádosti o platbu posledního projektu)

Roční zpráva o postupu realizace IPRM				
Pořadové číslo zprávy:	XX.2008			
Monitorované období:	Začátek	dd/mm/yyyy	Konec	dd/mm/yyyy
Datum předložení zprávy ŘV:	dd/mm/yyyy			
Datum schválení Zastupitelstvem města:	dd/mm/yyyy – doplní se ručně po schválení			

### 2. ÚDAJE O NOSITELI IPRM A ZHOTOVITELI ZPRÁVY

Nositel IPRM	
Název:	Město Náchod
IČ:	00272868
Adresa:	Masarykovo náměstí 40, 547 61 Náchod
Statutární zástupce:	Ing. Oldřich Čtvrtečka, starosta

Zhotovitel zprávy	
Jméno a příjmení, funkce:	XXX, manažer IPRM
Telefonní číslo/mobil/Fax:	
E-mail:	

### 3. ZHODNOCENÍ REALIZACE IPRM

za projekty, finanční a časový harmonogram

### 4. PROBLÉMY PŘI REALIZACI IPRM

Popis problémů spojených s realizací IPRM, které mohou mít vliv na plnění jeho cílů:
Popis opatření na odstranění těchto problémů:

**5. NEPODSTATNÉ ZMĚNY IPRM V PRŮBĚHU REALIZACE IPRM**

<b>Nepodstatné změny IPRM v monitorovaném období:</b>	<b>Ano/Ne</b>	
<b>Popis nepodstatné změny v monitorovaném období:</b>		
<b>Stav řešení nepodstatné změny:</b>		

**6. PODSTATNÉ ZMĚNY IPRM V PRŮBĚHU REALIZACE IPRM**

<b>Podstatné změny IPRM v monitorovaném období:</b>	<b>Ano/Ne</b>	
<b>Popis podstatné změny v monitorovaném období:</b>		
<b>Stav řešení podstatné změny:</b>		

**7. PLNĚNÍ MONITOROVACÍCH INDIKÁTORŮ IPRM (globální a specifický cíl)**

Kód národního číselníku	Název Indikátoru	Měrná jednotka	Zdroj info	Kvantifikace
				Aktuální hodnota
<b>Indikátory výstupu</b>				
51 15 00 CORE	Počet podpořených projektů zaměřených na udržitelný rozvoj a zvyšující atraktivitu měst a velkoměst celkem	počet	město	
51 15 41	Počet projektů zvyšujících atraktivitu – ostatní města	počet	město	
Doplňkový	Počet projektů na obnovu lázeňství	počet	město	
<b>Indikátory výsledku</b>				
65 01 00 NSRR, CORE	Plocha regenerovaného a revitalizovaného území celkem	ha	město	
65 11 00 CORE	Plocha regenerovaných a revitalizovaných objektů ve městech celkem	m <sup>2</sup>	město	
52 02 13 CORE	Počet nově vytvořených pracovních míst v rámci projektu na udržitelný rozvoj měst	počet	město	
07 42 70	Počet zapojených partnerů	počet	město	
Doplňkový	Nově vytvořená pracovní místa v lázeňství	počet	město	

<b>Komentář k plnění monitorovacích indikátorů:</b>
<b>Zdroje dat pro monitorovací indikátory:</b>

**8. HORIZONTÁLNÍ TÉMATA**

<b>Rovné příležitosti:</b>
<b>Udržitelný rozvoj:</b>

**9. POPIS ZAPOJENÍ PARTNERŮ DO IPRM**

<i>Způsob a frekvence zapojení</i>
------------------------------------

**10. PLNĚNÍ FINANČNÍHO PLÁNU IPRM**

<b>Celková suma podaných žádostí o platbu dílčích projektů za monitorované období:</b>	
<b>V případě odchylky od finančního harmonogramu uveďte zdůvodnění:</b>	
<b>Celková suma proplacených žádostí o platbu dílčích projektů za monitorované období:</b>	

**PODPIS MANAŽERA IPRM**

<b>Místo a datum:</b>	
<b>Podpis</b>	
.....	
<b>Poznámky</b>	

**PODPIS STATUTÁRNÍHO ZÁSTUPCE MĚSTA**

<b>Jméno a příjmení statutárního zástupce/oprávněné osoby:</b>	
<b>Funkce v organizaci:</b>	
<b>Místo a datum:</b>	
<b>Podpis</b>	
.....	
<b>Poznámky</b>	

**PŘÍLOHY ZPRÁVY**

<b>Název dokumentu</b>	<b>Předkladatel</b>	<b>Projekt</b>	<b>Datum předložení</b>
<i>Monitorovací zpráva</i>			
<i>Nový seznam</i>			
<i>projektů</i>			
<i>Nový harmonogram</i>			
<i>IPRM</i>			

## 13.1.5 Příloha 5 – Návrh formuláře „Oznámení o změně v IPRM“

## Oznámení o změně v IPRM

## 1. ÚDAJE O IPRM

Údaje o IPRM	
Zkrácený název IPRM:	IPRM města Náchoda na období 2007 – 2013 „Rozvoj lázeňského města“
Celkový objem IPRM v Kč:	<i>součet rozpočtů projektů</i>
Datum zahájení realizace IPRM:	dd/mm/rrrr
Předpokládané datum ukončení realizace IPRM:	dd/mm/rrrr ( <i>datum předložení poslední žádosti o platbu posledního projektu</i> )

## 2. ÚDAJE O NOSITELI IPRM A ZHOTOVITELI ZPRÁVY

Nositel IPRM	
Název:	Město Náchod
IČ:	00272868
Adresa:	Masarykovo náměstí 40, 547 61 Náchod
Statutární zástupce:	Ing. Oldřich Čtvrtečka, starosta

Zhotovitel zprávy	
Jméno a příjmení, funkce:	XXX, manažer IPRM
Telefonní číslo/mobil/Fax:	
E-mail:	

## 3. POPIS NAVRŽENÝCH ZMĚN IPRM

Plánované podstatné/nepodstatné změny v IPRM – výstižný popis dle jednotlivých aktivit (včetně časového údaje):
1. 2. 3.
Zdůvodnění změn (dle jednotlivých aktivit):
1. 2. 3.
Seznam příložených dokumentů:
1. 2. 3.

**PODPIS MANAŽERA IPRM**

<b>Místo a datum:</b>	
<b>Podpis</b>	.....
<b>Poznámky</b>	

**PŘÍLOHY ZPRÁVY**

<b>Název dokumentu</b>	<b>Předkladatel</b>	<b>Projekt</b>	<b>Datum předložení</b>
------------------------	---------------------	----------------	-------------------------